



**АДМИНИСТРАЦИЯ
ПЕРМСКОГО МУНИЦИПАЛЬНОГО РАЙОНА ПЕРМСКОГО КРАЯ**

ПО С Т А Н О В Л Е Н И Е

20.05.2022

СЭД-2022-299-01-01-05.С-283

Об утверждении проекта планировки и проекта межевания территории кадастрового квартала 59:32:1320001 с. Нижние Муллы Култаевского сельского поселения Пермского муниципального района Пермского края

В соответствии с пунктом 20 части 1, частью 4 статьи 14, со статьей 28 Федерального закона от 06 октября 2003 г. № 131-ФЗ «Об общих принципах организации местного самоуправления в Российской Федерации», с частью 13 статьи 46 Градостроительного кодекса Российской Федерации, пунктом 6 части 2 статьи 47 Устава муниципального образования «Пермский муниципальный район», распоряжением управления архитектуры и градостроительства администрации Пермского муниципального района от 20 сентября 2021 г. № СЭД-2021-299-12-12-01Р-118 «О разработке проекта планировки и проекта межевания территории кадастрового квартала 59:32:1320001 с. Нижние Муллы Култаевского сельского поселения Пермского муниципального района Пермского края», протоколом публичных слушаний по проекту планировки и проекту межевания территории кадастрового квартала 59:32:1320001 с. Нижние Муллы Култаевского сельского поселения Пермского муниципального района Пермского края от 20 апреля 2022 г., заключением о результатах публичных слушаний по проекту планировки и проекту межевания территории кадастрового квартала 59:32:1320001 с. Нижние Муллы Култаевского сельского поселения Пермского муниципального района Пермского края от 26 апреля 2022 г.

администрация Пермского муниципального района ПОСТАНОВЛЯЕТ:

1. Утвердить проект планировки территории кадастрового квартала 59:32:1320001 с. Нижние Муллы Култаевского сельского поселения Пермского муниципального района Пермского края, с шифром МК-72/11-2021, согласно приложению 1 к настоящему постановлению.

2. Утвердить проект межевания территории кадастрового квартала 59:32:1320001 с. Нижние Муллы Култаевского сельского поселения Пермского муниципального района Пермского края, с шифром МК-72/11-2021, согласно приложению 2 к настоящему постановлению.

3. Управлению архитектуры и градостроительства администрации Пермского муниципального района в течение 7 дней со дня принятия настоящего постановления направить проект планировки и проект межевания территории главе Култаевского сельского поселения.

4. Настоящее постановление опубликовать в бюллетене муниципального образования «Пермский муниципальный район» и разместить на официальном сайте Пермского муниципального района www.permraion.ru.

5. Настоящее постановление вступает в силу со дня его официального опубликования.

6. Проект планировки и проект межевания территории разместить на официальном сайте Пермского муниципального района www.permraion.ru.

7. Контроль за исполнением настоящего постановления возложить на начальника управления архитектуры и градостроительства администрации Пермского муниципального района, главного архитектора.

Глава муниципального района



В.Ю. Цветов

Приложение 1
к постановлению
администрации Пермского
муниципального района
от 20.05.2022 № СЭД-2022-299-01-
01-05.С-283

ПРОЕКТ

планировки территории кадастрового квартала 59:32:1320001 с. Нижние
Муллы Култаевского сельского поселения Пермского муниципального
района Пермского края

ШИФР МК-72/11-2021

Состав проекта планировки

№ п/п	Наименование
Основная часть	
1	Том 1. Текстовая часть
2	Чертеж планировки территории. М 1:1000
Материалы по обоснованию	
3	Том 2. Текстовая часть
4	Фрагмент карты планировочной структуры территории поселения. М 1:10000
5	Схема организации движения транспорта и пешеходов. Схема организации улично-дорожной сети. М 1:1000
6	Схема, отображающая местоположение существующих объектов капитального строительства. Схема границ территорий объектов культурного наследия. Схема границ зон с особыми условиями использования территории. М 1:1000

ТОМ 1 Основная часть

Раздел I. Положения о характеристиках планируемого развития территории, в том числе о плотности и параметрах застройки территории (в пределах, установленных градостроительным регламентом), о характеристиках объектов капитального строительства жилого, производственного, общественно-делового и иного назначения и необходимых для функционирования таких объектов и обеспечения жизнедеятельности граждан объектов коммунальной, транспортной, социальной инфраструктур, в том числе объектов, включенных в программы комплексного развития систем коммунальной инфраструктуры, программы комплексного развития транспортной инфраструктуры, программы комплексного развития социальной инфраструктуры и необходимых для развития территории в границах элемента планировочной структуры

1.1. Положения о характеристиках планируемого развития территории

Проектом планировки территории предусмотрено выделение элементов планировочной структуры, установления границ зон планируемого размещения объектов капитального строительства, определения характеристик и очередности планируемого развития территории для последующего образования в составе проекта межевания территории земельных участков под объектами капитального строительства различного функционального назначения.

Общая площадь в границах проектирования 15,42 га.

В соответствии с Приказом Министерства строительства и жилищно-коммунального хозяйства РФ от 25 апреля 2017 г. № 738/пр «Об утверждении видов элементов планировочной структуры» в границах проектирования выделены следующие элементы планировочной структуры:

1. Территория ведения гражданами садоводства или огородничества для собственных нужд. Элемент планировочной структуры в границах проектирования является существующим.

Перечень элементов планировочной структуры

Таблица 1

№ на чертеже	Наименование элемента планировочной структуры	Площадь в границах проектирования, га
1	Территория ведения гражданами садоводства или огородничества для собственных нужд	15,48

1.2. Положения о плотности и параметрах застройки территории (в пределах, установленных градостроительным регламентом)

В границах элементов планировочной структуры 1 размещение объектов капитального строительства не предусмотрено.

1.3. Положения о характеристиках объектов капитального строительства жилого, производственного, общественно-делового и иного назначения

Проектом планировки территории не предусмотрено размещение объектов капитального строительства в связи с чем данный раздел не разрабатывается.

1.4. Положения о характеристиках объектов коммунальной, транспортной, социальной инфраструктур необходимых для функционирования объектов и обеспечения жизнедеятельности граждан, в том числе объектов, включенных в программы комплексного развития систем коммунальной инфраструктуры, программы комплексного развития транспортной инфраструктуры, программы комплексного развития социальной инфраструктуры и необходимых для развития территории в границах элемента планировочной структуры

1.4.1. Положения о характеристиках объектов транспортной инфраструктуры

В связи с тем, что территория проектирования застроена, параметры улично-дорожной сети приняты по фактическому использованию территории.

Таблица 4

№	Название улицы	Категория улицы	Ширина профиля в красных линиях, м
1	ул. Лесная	улица в садоводческом некоммерческом товариществе	не менее 3,1 м
2	ул. Глубинная	улица в садоводческом некоммерческом товариществе	не менее 3,8 м
3	ул. Центральная	улица в садоводческом некоммерческом товариществе	не менее 4,3 м
4	ул. Тупиковая	улица в садоводческом некоммерческом товариществе	не менее 3,4 м
5	ул. Приозерная	улица в садоводческом некоммерческом товариществе	не менее 4,1 м
6	ул.	улица в садоводческом	не менее 4,9 м

	Энтузиастов	некоммерческом товариществе	
7	ул. Зеленая	улица в садоводческом некоммерческом товариществе	не менее 4,6 м
8	проезд Садовый	улица в садоводческом некоммерческом товариществе	не менее 3,8 м

1.4.2. Положения о характеристиках объектов коммунальной инфраструктуры

Размещение новых объектов коммунальной инфраструктуры (нелинейных) в границах проектирования не предусмотрено.

Размещение новых линейных объектов инженерной инфраструктуры, перенос или переустройство существующих, проектом планировки территории предусмотрен в зоне планируемого размещения линейных объектов.

В связи с отсутствием планов по размещению новых объектов капитального строительства в границах проектирования, отсутствует необходимость в определении характеристик таких объектов.

1.4.3. Положения о характеристиках объектов социальной инфраструктуры

Проектом планировки территории не предусмотрено размещение объектов жилого назначения, в связи с чем не требуется предусматривать обслуживание территории объектами социальной инфраструктуры.

1.4.4. Положения о характеристиках объектов, включенных в программы комплексного развития систем коммунальной инфраструктуры, программы комплексного развития транспортной инфраструктуры, программы комплексного развития социальной инфраструктуры

Объекты, включенные в программы комплексного развития систем коммунальной инфраструктуры, программы комплексного развития транспортной инфраструктуры, программы комплексного развития социальной инфраструктуры в границах проектирования отсутствуют.

Раздел II. Положения о размещении зон планируемого размещения объектов федерального значения, объектов регионального значения, объектов местного значения, в том числе сведения о плотности и параметрах застройки территории, необходимые для размещения указанных объектов, а также информация о планируемых мероприятиях по

обеспечению сохранения применительно к территориальным зонам, в которых планируется размещение указанных объектов, фактических показателей обеспеченности территории объектами коммунальной, транспортной, социальной инфраструктур и фактических показателей территориальной доступности таких объектов для населения

В границах проектирования отсутствуют объекты федерального значения, объекты регионального значения, объекты местного значения, а также отсутствуют планы по размещению таких объектов.

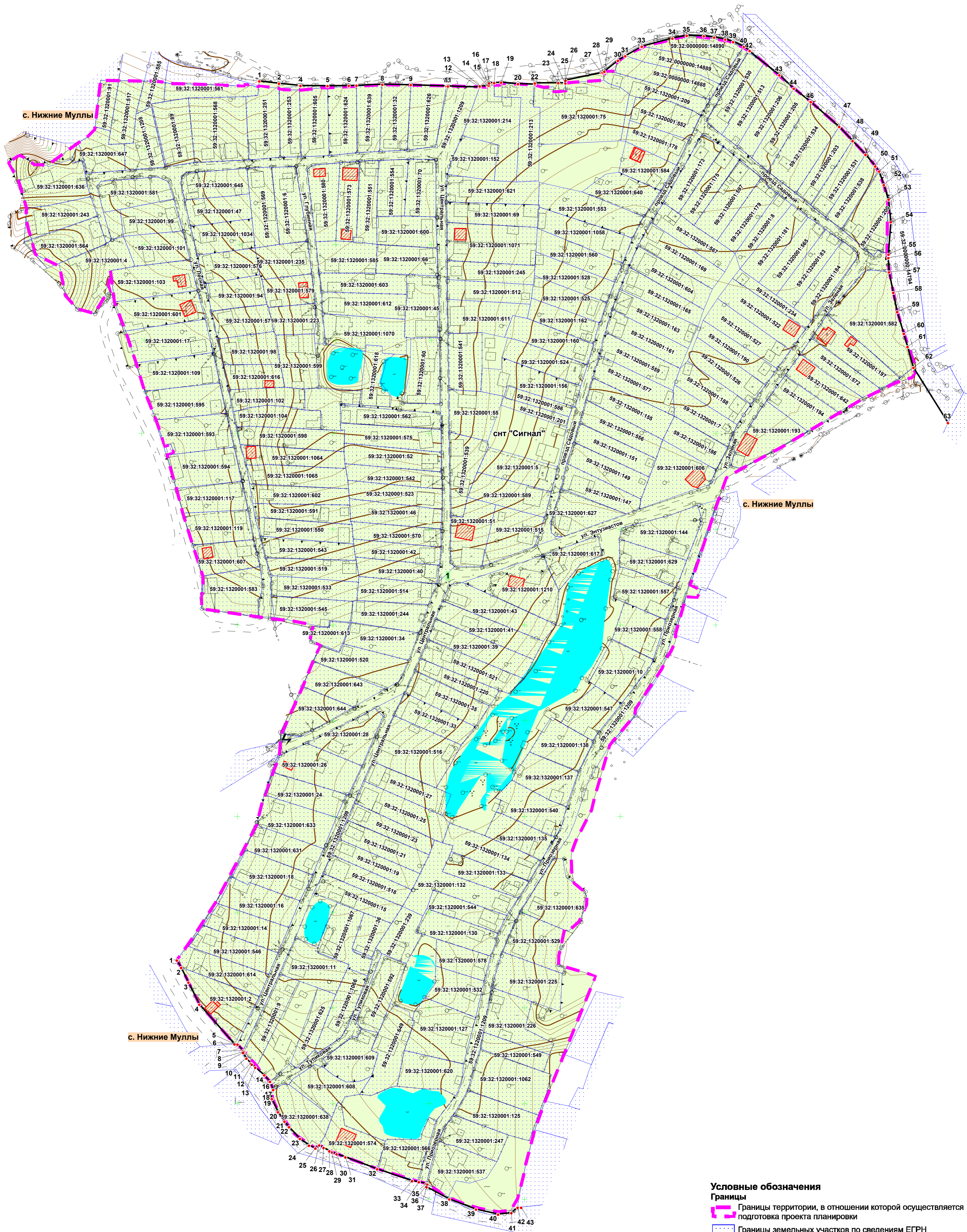
Раздел III. Положения об очередности планируемого развития территории, содержащие этапы проектирования, строительства, реконструкции объектов капитального строительства жилого, производственного, общественно-делового и иного назначения и этапы строительства, реконструкции необходимых для функционирования таких объектов и обеспечения жизнедеятельности граждан объектов коммунальной, транспортной, социальной инфраструктур, в том числе объектов, включенных в программы комплексного развития систем коммунальной инфраструктуры, программы комплексного развития транспортной инфраструктуры, программы комплексного развития социальной инфраструктуры

Территория проектирования не предусмотрена к развитию.

Раздел IV. Графическая часть

Проект планировки и проект межевания территории кадастрового квартала 59:32:1320001 с. Нижние Муллы Култаевского сельского поселения Пермского муниципального района Пермского края

ЧЕРТЕЖ ПЛАНИРОВКИ ТЕРРИТОРИИ
М 1:1000



- Условные обозначения**
- Границы**
- Границы территории, в отношении которой осуществляется подготовка проекта планировки
 - Границы земельных участков по сведениям ЕГРН
 - Границы объектов капитального строительства по сведениям ЕГРН
 - Красные линии устанавливаемые
 - Номера характерных точек красных линий
- Границы существующих элементов планировочной структуры**
- 1 Территория ведения гражданами садоводства или огородничества для собственных нужд
- Примечание:
Границы зон планируемого размещения объектов капитального строительства не устанавливаются

Приложение
к чертежу планировки
территории кадастрового
квартала 59:32:1320001
с. Нижние Муллы
Култаевского сельского
поселения Пермского
муниципального района
Пермского края

Каталог координат характерных точек
1 участка красных линий
Система координат МСК-59

Обозначение характерных точек	Координаты, м	
	X	Y
1	2	3
1	499614.52	2264221.41
2	499620.31	2264211.90
3	499627.41	2264203.95
4	499642.11	2264187.45
5	499637.82	2264183.22
6	499658.01	2264159.58
7	499703.99	2264111.49
8	499738.31	2264077.11
9	499757.54	2264055.06
10	499787.25	2264034.36
11	499798.50	2264023.41
12	499804.86	2264014.14
13	499816.18	2263993.98
14	499831.05	2264002.89
15	499834.39	2263998.66
16	499835.89	2263996.98
17	499836.52	2263995.90
18	499837.95	2263994.64
19	499842.58	2263992.96
20	499845.25	2263992.72
21	499851.01	2263993.11
22	499871.94	2263995.63
23	499886.36	2263997.07
24	499887.46	2263999.29
25	499869.01	2264021.46
26	499851.43	2264042.97
27	499847.26	2264049.21
28	499833.48	2264067.84
29	499826.28	2264076.69

30	499817.01	2264088.54
31	499806.84	2264101.68
32	499784.71	2264129.40
33	499773.13	2264146.29
34	499761.19	2264164.35
35	499745.19	2264182.29
36	499734.15	2264196.93
37	499726.74	2264206.74
38	499720.21	2264214.15
39	499716.92	2264218.56
40	499707.54	2264228.79
41	499707.33	2264229.36
42	499701.86	2264235.30
43	499693.93	2264244.48
44	499681.49	2264259.36
45	499673.74	2264267.76
46	499664.64	2264276.91

Каталог координат характерных точек
2 участка красных линий
Система координат МСК-59

Обозначение характерных точек	Координаты, м	
	X	Y
1	2	3
1	499891.33	2264009.01
2	499892.38	2264008.98
3	499900.43	2264008.50
4	499901.89	2264019.66
5	499902.92	2264022.78
6	499903.53	2264038.71
7	499894.80	2264042.10
8	499894.41	2264042.22
9	499894.74	2264046.33
10	499896.51	2264048.31
11	499896.88	2264047.98
12	499902.43	2264087.28
13	499880.95	2264113.47
14	499868.02	2264128.56
15	499855.69	2264141.76
16	499843.39	2264156.31
17	499842.18	2264161.32
18	499831.37	2264175.30
19	499819.71	2264190.51
20	499808.91	2264205.90

21	499806.11	2264211.27
22	499803.49	2264216.94
23	499799.64	2264221.23
24	499797.93	2264223.96
25	499795.85	2264226.60
26	499793.30	2264229.51
27	499791.37	2264231.82
28	499790.38	2264232.87
29	499788.43	2264235.15
30	499784.97	2264238.78
31	499783.55	2264241.66
32	499780.91	2264244.90
33	499772.38	2264254.50
34	499760.44	2264268.63
35	499754.94	2264274.78
36	499746.41	2264285.04
37	499734.05	2264301.81
38	499721.36	2264317.65
39	499708.95	2264332.44
40	499707.51	2264332.56
41	499705.59	2264331.39
42	499691.46	2264314.92
43	499688.34	2264310.51
44	499669.75	2264292.21
45	499666.89	2264287.32
46	499664.25	2264284.62
47	499673.43	2264273.85
48	499678.61	2264269.86
49	499682.16	2264264.46
50	499690.67	2264254.11
51	499703.77	2264239.11
52	499716.94	2264224.02
53	499722.09	2264218.32
54	499729.57	2264209.50
55	499742.22	2264192.31
56	499742.71	2264191.62
57	499754.83	2264177.70
58	499764.51	2264166.06
59	499777.91	2264146.77
60	499789.98	2264129.22
61	499801.44	2264114.37
62	499814.04	2264099.28
63	499827.45	2264082.72
64	499845.70	2264058.39
65	499848.78	2264054.34
66	499852.21	2264049.78

67	499853.50	2264047.32
68	499864.79	2264033.82
69	499871.61	2264025.15
70	499873.33	2264025.66
71	499890.18	2264003.34
72	499890.94	2264003.85
73	499891.33	2264009.01

Каталог координат характерных точек
3 участка красных линий
Система координат МСК-59

Обозначение характерных точек	Координаты, м	
	X	Y
1	2	3
1	499907.08	2264090.67
2	499914.07	2264118.54
3	499915.79	2264126.37
4	499918.27	2264134.65
5	499922.04	2264157.24
6	499922.66	2264168.97
7	499922.60	2264173.17
8	499922.37	2264183.01
9	499918.86	2264208.69
10	499917.18	2264216.13
11	499912.45	2264229.87
12	499898.49	2264258.40
13	499884.17	2264276.46
14	499881.92	2264279.73
15	499872.33	2264290.05
16	499869.52	2264293.05
17	499868.83	2264293.86
18	499855.37	2264280.81
19	499851.57	2264276.55
20	499851.18	2264274.51
21	499853.54	2264266.65
22	499856.55	2264261.64
23	499861.87	2264254.62
24	499863.05	2264253.03
25	499864.59	2264248.92
26	499874.13	2264235.06
27	499871.38	2264232.03
28	499858.59	2264248.29
29	499853.38	2264255.97
30	499845.90	2264265.39

31	499848.58	2264268.42
32	499845.15	2264279.49
33	499863.82	2264299.05
34	499859.06	2264304.03
35	499840.56	2264317.38
36	499824.39	2264328.69
37	499816.18	2264331.33
38	499807.10	2264339.16
39	499791.07	2264351.10
40	499772.28	2264365.65
41	499750.74	2264382.12
42	499748.01	2264378.79
43	499745.77	2264375.79
44	499743.24	2264375.43
45	499728.31	2264357.64
46	499714.71	2264341.95
47	499713.23	2264338.83
48	499712.94	2264336.25
49	499713.82	2264334.15
50	499728.68	2264316.03
51	499743.94	2264296.23
52	499744.11	2264296.05
53	499756.49	2264280.39
54	499756.69	2264280.12
55	499763.19	2264272.74
56	499769.82	2264265.60
57	499783.57	2264250.66
58	499802.38	2264226.21
59	499809.00	2264214.90
60	499816.63	2264203.29
61	499831.45	2264184.33
62	499843.27	2264168.82
63	499855.91	2264151.54
64	499866.93	2264137.86
65	499879.86	2264122.35
66	499907.08	2264090.67

Каталог координат характерных точек
4 участка красных линий
Система координат МСК-59

Обозначение характерных точек	Координаты, м	
	X	Y
1	2	3
1	499469.81	2264384.52

2	499482.92	2264398.71
3	499485.35	2264401.47
4	499501.91	2264420.49
5	499502.81	2264421.54
6	499515.05	2264435.55
7	499514.97	2264438.79
8	499513.75	2264442.78
9	499519.04	2264445.78
10	499521.49	2264443.71
11	499521.94	2264442.87
12	499533.36	2264432.91
13	499543.87	2264424.87
14	499547.24	2264422.05
15	499547.49	2264421.81
16	499559.44	2264413.35
17	499572.43	2264403.69
18	499592.20	2264385.81
19	499593.42	2264384.88
20	499583.02	2264371.08
21	499583.25	2264368.77
22	499607.16	2264336.01
23	499631.91	2264313.99
24	499646.20	2264301.72
25	499658.60	2264290.86
26	499662.62	2264291.52
27	499667.31	2264296.02
28	499673.56	2264302.20
29	499679.50	2264308.11
30	499683.01	2264311.86
31	499704.23	2264335.44
32	499702.08	2264338.35
33	499690.61	2264347.29
34	499681.27	2264354.73
35	499673.85	2264360.70
36	499660.87	2264371.38
37	499657.75	2264374.44
38	499646.46	2264383.74
39	499645.85	2264384.25
40	499637.19	2264391.45
41	499630.10	2264397.03
42	499634.14	2264400.27
43	499649.66	2264387.37
44	499674.09	2264366.16
45	499693.41	2264350.23
46	499703.36	2264342.97
47	499705.69	2264341.89

48	499707.94	2264341.77
49	499710.51	2264343.30
50	499722.25	2264357.19
51	499740.07	2264380.74
52	499741.87	2264384.04
53	499741.31	2264386.56
54	499739.95	2264388.57
55	499726.12	2264400.54
56	499709.93	2264414.58
57	499698.05	2264425.23
58	499697.26	2264425.89
59	499682.46	2264439.51
60	499674.84	2264448.42
61	499655.74	2264469.39
62	499634.28	2264493.18
63	499614.13	2264514.87
64	499593.01	2264536.02
65	499570.83	2264558.82
66	499545.82	2264585.07
67	499542.88	2264583.93
68	499527.70	2264568.24
69	499526.91	2264567.40
70	499502.61	2264542.86
71	499505.20	2264537.79
72	499525.73	2264514.63
73	499526.76	2264513.37
74	499541.58	2264496.12
75	499543.20	2264494.56
76	499543.04	2264493.96
77	499543.81	2264492.67
78	499546.67	2264489.52
79	499566.63	2264469.48
80	499588.05	2264447.76
81	499598.19	2264437.23
82	499601.32	2264433.45
83	499598.30	2264430.51
84	499587.15	2264442.06
85	499576.49	2264452.53
86	499565.43	2264463.66
87	499554.03	2264474.67
88	499554.70	2264475.03
89	499543.89	2264486.73
90	499543.91	2264486.91
91	499533.05	2264498.55
92	499522.57	2264510.19
93	499512.12	2264521.20

94	499499.43	2264536.53
95	499497.99	2264536.53
96	499496.60	2264536.53
97	499470.70	2264509.11
98	499469.73	2264508.15
99	499448.97	2264487.69
100	499426.18	2264464.80
101	499406.06	2264443.14

Каталог координат характерных точек
5 участка красных линий
Система координат МСК-59

Обозначение характерных точек	Координаты, м	
	X	Y
1	2	3
1	499794.25	2264362.92
2	499778.02	2264376.15
3	499774.21	2264374.29
4	499758.82	2264386.71
5	499757.02	2264389.74
6	499754.36	2264390.46
7	499753.24	2264391.42
8	499752.29	2264392.53
9	499738.91	2264403.96
10	499723.96	2264418.30
11	499710.94	2264432.67
12	499709.25	2264434.17
13	499667.18	2264475.90
14	499635.43	2264509.08
15	499621.45	2264523.06
16	499607.18	2264538.81
17	499580.16	2264567.64
18	499559.60	2264588.19
19	499546.89	2264601.57
20	499526.10	2264622.84
21	499502.73	2264646.87
22	499495.00	2264655.03
23	499487.18	2264663.07
24	499474.44	2264676.72
25	499473.46	2264679.18
26	499472.68	2264683.62
27	499472.82	2264685.81
28	499474.24	2264689.44
29	499478.25	2264694.96

30	499484.40	2264701.92
31	499485.58	2264703.48
32	499486.95	2264704.35
33	499501.18	2264719.05
34	499501.87	2264718.36
35	499520.74	2264742.24
36	499531.44	2264755.08
37	499535.54	2264754.30
38	499536.76	2264753.40
39	499555.45	2264734.56
40	499562.32	2264726.64
41	499579.93	2264706.63
42	499598.49	2264686.89
43	499618.68	2264663.37
44	499637.89	2264642.25
45	499656.29	2264622.96

Каталог координат характерных точек
6 участка красных линий
Система координат МСК-59

Обозначение характерных точек	Координаты, м	
	X	Y
1	2	3
1	499395.23	2264444.10
2	499411.31	2264461.62
3	499409.08	2264463.90
4	499413.49	2264468.07
5	499432.86	2264487.33
6	499434.52	2264489.10
7	499441.61	2264494.59
8	499452.35	2264505.99
9	499489.67	2264541.60
10	499495.55	2264547.48
11	499490.89	2264553.69
12	499479.07	2264567.04
13	499474.99	2264571.27
14	499471.96	2264573.94
15	499441.91	2264544.90
16	499431.45	2264533.83
17	499428.19	2264530.98
18	499427.24	2264532.06
19	499425.21	2264530.05
20	499414.67	2264540.76
21	499413.52	2264539.59

22	499406.76	2264545.74
23	499392.98	2264557.80
24	499395.19	2264560.68
25	499402.74	2264553.84
26	499423.80	2264538.27
27	499428.15	2264536.44
28	499438.73	2264547.09
29	499458.51	2264566.44
30	499459.77	2264568.18
31	499434.64	2264594.19
32	499431.98	2264597.10
33	499422.37	2264607.24
34	499409.20	2264620.38
35	499412.36	2264623.59
36	499424.89	2264610.66
37	499436.28	2264599.02
38	499454.06	2264580.99
39	499456.61	2264578.86
40	499460.30	2264577.42
41	499463.20	2264581.05
42	499464.42	2264581.11
43	499470.76	2264579.94
44	499474.16	2264578.38
45	499495.18	2264555.70
46	499506.98	2264567.85
47	499510.87	2264564.04
48	499522.04	2264575.26
49	499538.77	2264592.60
50	499509.18	2264623.05
51	499502.49	2264630.04
52	499479.58	2264653.05
53	499476.68	2264655.81
54	499463.79	2264668.44
55	499446.29	2264685.06
56	499431.62	2264699.85
57	499428.19	2264703.30
58	499410.66	2264721.60
59	499403.24	2264728.83
60	499397.24	2264734.95
61	499394.74	2264737.41
62	499395.39	2264738.01
63	499379.61	2264754.24
64	499375.06	2264758.32
65	499362.15	2264745.57
66	499342.24	2264712.24
67	499341.15	2264707.02

68	499336.87	2264705.34
69	499336.79	2264705.46
70	499334.89	2264707.47
71	499332.37	2264705.25
72	499319.18	2264693.58
73	499302.54	2264678.16
74	499286.87	2264664.03
75	499277.79	2264656.65
76	499259.37	2264639.28
77	499245.31	2264627.19
78	499239.84	2264622.09
79	499231.24	2264612.73
80	499221.33	2264601.72
81	499222.17	2264600.97
82	499210.56	2264589.15
83	499198.93	2264576.58
84	499192.93	2264568.81
85	499192.26	2264566.20
86	499192.38	2264563.35
87	499194.35	2264560.14
88	499215.09	2264543.04
89	499219.75	2264545.05
90	499227.70	2264552.70
91	499236.11	2264561.10
92	499239.07	2264564.16
93	499249.27	2264576.55
94	499257.37	2264584.92
95	499261.80	2264589.78
96	499272.01	2264600.19
97	499284.94	2264613.81
98	499309.69	2264638.95
99	499311.88	2264636.67
100	499313.89	2264634.78
101	499316.42	2264637.03
102	499318.86	2264635.05
103	499322.67	2264631.96
104	499327.55	2264628.03

Каталог координат характерных точек
7 участка красных линий
Система координат МСК-59

Обозначение характерных точек	Координаты, м	
	X	Y
1	2	3

1	499519.31	2264756.16
2	499512.36	2264746.77
3	499498.99	2264728.02
4	499497.25	2264725.83
5	499485.72	2264712.33
6	499484.95	2264712.99
7	499482.27	2264710.11
8	499467.63	2264695.74
9	499456.86	2264696.19
10	499441.67	2264711.61
11	499424.79	2264729.07
12	499408.12	2264746.62
13	499399.11	2264755.44
14	499397.12	2264757.36
15	499389.37	2264764.65
16	499378.17	2264776.68
17	499372.10	2264781.87
18	499371.29	2264781.09
19	499369.27	2264782.86
20	499368.17	2264783.79
21	499367.48	2264784.42
22	499366.26	2264785.44
23	499364.24	2264787.15
24	499355.77	2264794.50
25	499356.39	2264796.99
26	499359.00	2264799.90
27	499366.45	2264808.15
28	499369.79	2264811.42
29	499384.10	2264827.02
30	499391.87	2264835.66
31	499392.66	2264836.89
32	499399.69	2264844.09
33	499403.88	2264839.89
34	499418.01	2264835.45
35	499423.67	2264833.83

Каталог координат характерных точек
8 участка красных линий
Система координат МСК-59

Обозначение характерных точек	Координаты, м	
	X	Y
1	2	3
1	499426.20	2264836.47
2	499412.62	2264840.07

3	499409.10	2264841.81
4	499404.84	2264845.23
5	499404.41	2264845.74
6	499403.77	2264847.66
7	499403.82	2264849.73
8	499404.46	2264851.02
9	499421.13	2264871.00

Каталог координат характерных точек
9 участка красных линий
Система координат МСК-59

Обозначение характерных точек	Координаты, м	
	X	Y
1	2	3
1	499316.85	2264779.14
2	499306.02	2264776.77
3	499301.82	2264774.70
4	499297.11	2264770.59
5	499292.38	2264770.11
6	499289.93	2264772.66
7	499289.36	2264772.39
8	499288.45	2264771.94
9	499274.43	2264765.01
10	499258.80	2264750.85
11	499262.70	2264746.56
12	499263.90	2264744.07
13	499262.25	2264739.06
14	499250.81	2264728.17
15	499231.69	2264709.99
16	499225.61	2264715.87
17	499196.76	2264687.43
18	499179.15	2264670.93
19	499167.49	2264660.19
20	499140.37	2264634.54
21	499133.70	2264626.56
22	499124.04	2264610.09
23	499118.61	2264601.33
24	499115.70	2264595.45
25	499119.88	2264591.79
26	499107.05	2264578.38
27	499103.48	2264573.13
28	499105.39	2264571.54
29	499101.99	2264565.78
30	499099.98	2264562.33

31	499103.06	2264555.94
32	499124.07	2264541.09
33	499132.21	2264539.62
34	499149.62	2264526.15
35	499167.80	2264513.55
36	499183.67	2264503.44
37	499211.36	2264537.31
38	499197.46	2264548.17
39	499181.87	2264560.65
40	499179.13	2264562.30
41	499190.71	2264576.82
42	499199.01	2264585.76
43	499201.73	2264589.78
44	499202.58	2264590.11
45	499212.68	2264601.36
46	499225.14	2264614.92
47	499242.64	2264631.75
48	499247.18	2264635.71
49	499254.43	2264641.35
50	499266.88	2264652.63
51	499279.99	2264663.97
52	499295.18	2264678.31
53	499310.67	2264692.14
54	499326.75	2264706.81
55	499333.37	2264712.63
56	499343.24	2264722.74
57	499354.73	2264743.83
58	499367.77	2264760.63

Каталог координат характерных точек
10 участка красных линий
Система координат МСК-59

Обозначение характерных точек	Координаты, м	
	X	Y
1	2	3
1	499046.48	2264636.31
2	499054.65	2264625.06
3	499091.32	2264575.80
4	499100.67	2264591.19
5	499105.99	2264598.12
6	499109.10	2264601.36
7	499104.18	2264605.65
8	499117.24	2264619.84
9	499114.96	2264621.76

10	499124.36	2264631.51
11	499152.49	2264659.95
12	499151.81	2264660.61
13	499170.09	2264677.86
14	499176.57	2264684.46
15	499177.27	2264685.18
16	499207.31	2264715.93
17	499208.10	2264716.53
18	499220.99	2264729.97
19	499242.43	2264751.63
20	499263.03	2264767.47
21	499278.63	2264782.62
22	499281.52	2264779.95
23	499292.08	2264781.90
24	499312.02	2264785.05
25	499334.30	2264788.59
26	499341.49	2264793.66
27	499323.11	2264809.80
28	499319.74	2264812.74
29	499313.40	2264818.32
30	499302.68	2264828.55
31	499292.37	2264839.17
32	499278.13	2264852.34
33	499276.68	2264853.06
34	499275.17	2264853.78
35	499272.19	2264853.18
36	499269.13	2264851.74
37	499253.73	2264839.11
38	499238.36	2264824.41
39	499235.95	2264822.67
40	499225.87	2264814.60
41	499222.43	2264810.94
42	499210.02	2264803.95
43	499209.41	2264804.67
44	499206.33	2264801.97
45	499202.30	2264806.50
46	499197.78	2264802.51
47	499195.45	2264805.15
48	499177.27	2264788.29
49	499170.72	2264782.35
50	499161.18	2264772.66
51	499156.51	2264768.28
52	499150.79	2264762.88
53	499151.08	2264762.55
54	499148.61	2264760.33
55	499145.56	2264757.39

Каталог координат характерных точек
11 участка красных линий
Система координат МСК-59

Обозначение характерных точек	Координаты, м	
	X	Y
1	2	3
1	499404.35	2264858.01
2	499398.92	2264851.89
3	499389.09	2264840.79
4	499387.57	2264839.08
5	499381.10	2264831.67
6	499378.31	2264828.67
7	499374.70	2264824.77
8	499354.04	2264802.96
9	499349.95	2264798.97
10	499332.41	2264814.21
11	499314.94	2264830.26
12	499307.94	2264836.86
13	499307.52	2264846.43
14	499324.21	2264873.73
15	499327.10	2264879.91
16	499331.74	2264887.56
17	499334.73	2264891.04
18	499334.30	2264892.15
19	499344.17	2264908.89
20	499346.49	2264911.68
21	499349.46	2264913.90

Каталог координат характерных точек
12 участка красных линий
Система координат МСК-59

Обозначение характерных точек	Координаты, м	
	X	Y
1	2	3
1	499319.79	2264975.58
2	499311.54	2264968.62
3	499315.12	2264964.69
4	499315.79	2264965.17
5	499320.46	2264960.52
6	499323.27	2264956.89
7	499324.39	2264955.21
8	499335.80	2264938.14

9	499335.81	2264938.11
10	499337.18	2264935.65
11	499340.13	2264928.30
12	499340.58	2264919.75
13	499339.51	2264913.96
14	499336.08	2264903.10
15	499332.00	2264896.35
16	499326.75	2264887.98
17	499325.68	2264888.76
18	499315.47	2264872.29
19	499304.85	2264856.36
20	499296.68	2264847.12
21	499283.30	2264860.71
22	499283.97	2264862.12
23	499282.93	2264863.20
24	499281.33	2264862.69
25	499267.57	2264876.49
26	499262.12	2264881.98
27	499249.87	2264893.92
28	499227.25	2264918.52
29	499208.19	2264938.02
30	499192.12	2264954.22
31	499174.56	2264972.25
32	499175.18	2264975.79
33	499176.86	2264979.75
34	499189.69	2264993.88
35	499190.67	2264993.91
36	499196.26	2265000.93
37	499198.91	2265004.05
38	499225.41	2265028.65
39	499229.49	2265029.40

Каталог координат характерных точек
13 участка красных линий
Система координат МСК-59

Обозначение характерных точек	Координаты, м	
	X	Y
1	2	3
1	499190.40	2264814.03
2	499207.44	2264811.57
3	499213.06	2264811.96
4	499217.82	2264814.24
5	499236.19	2264829.36
6	499267.74	2264858.10

7	499249.63	2264878.05
8	499234.31	2264895.90
9	499228.65	2264901.84
10	499226.32	2264904.27
11	499215.05	2264915.85
12	499212.90	2264914.26
13	499194.62	2264933.10
14	499197.05	2264935.38
15	499179.43	2264953.47
16	499161.52	2264971.83
17	499158.99	2264970.27
18	499156.92	2264971.44
19	499142.67	2264958.54
20	499139.20	2264955.66
21	499127.24	2264944.83
22	499111.93	2264930.61
23	499109.42	2264933.40
24	499108.45	2264934.48
25	499120.79	2264946.54
26	499122.06	2264945.22
27	499132.17	2264954.73
28	499133.77	2264956.41
29	499149.62	2264971.50
30	499153.57	2264975.16
31	499144.39	2264984.46
32	499142.73	2264986.05
33	499123.71	2265005.67
34	499117.06	2265011.76
35	499102.69	2265025.59
36	499062.30	2264985.99
37	499042.43	2264966.55
38	499043.68	2264960.40
39	499065.56	2264937.12
40	499078.33	2264923.53
41	499093.05	2264907.48
42	499107.64	2264892.72
43	499129.68	2264869.62
44	499133.42	2264870.85
45	499144.53	2264881.56
46	499145.25	2264882.85
47	499144.56	2264883.39
48	499148.20	2264887.05
49	499148.60	2264887.41
50	499150.61	2264885.34
51	499150.92	2264883.06
52	499146.49	2264878.44

53	499138.69	2264870.31
54	499135.92	2264867.43
55	499135.93	2264866.53
56	499135.99	2264862.87
57	499147.39	2264851.86
58	499164.98	2264834.97
59	499169.18	2264832.51
60	499169.87	2264830.20
61	499184.10	2264816.16
62	499190.40	2264814.03

Каталог координат характерных точек
14 участка красных линий
Система координат МСК-59

Обозначение характерных точек	Координаты, м	
	X	Y
1	2	3
1	499143.56	2264761.71
2	499153.29	2264770.74
3	499157.89	2264775.30
4	499161.29	2264778.42
5	499184.83	2264800.86
6	499188.88	2264804.73
7	499186.69	2264807.10
8	499177.24	2264816.61
9	499163.74	2264829.96
10	499147.23	2264846.91
11	499131.12	2264862.48
12	499130.02	2264863.77
13	499127.04	2264866.56
14	499111.67	2264882.10
15	499096.77	2264898.93
16	499082.64	2264914.35
17	499067.95	2264929.17
18	499053.82	2264944.77
19	499050.17	2264948.61
20	499044.43	2264954.64
21	499040.02	2264959.44
22	499037.07	2264961.57
23	499027.89	2264952.63
24	499024.93	2264949.33
25	499023.07	2264947.68
26	499018.93	2264943.66
27	499021.31	2264941.44

28	499014.25	2264934.06
29	499011.82	2264931.54
30	499003.98	2264924.19
31	499003.37	2264922.57
32	499000.56	2264919.78
33	499020.11	2264897.46
34	499028.77	2264887.32
35	499055.87	2264858.07
36	499060.80	2264852.73
37	499072.39	2264840.19
38	499071.56	2264838.99
39	499058.13	2264825.85

Каталог координат характерных точек
15 участка красных линий
Система координат МСК-59

Обозначение характерных точек	Координаты, м	
	X	Y
1	2	3
1	498975.64	2264747.37
2	498982.04	2264753.55
3	498982.73	2264752.98
4	498988.99	2264759.94
5	498990.98	2264762.07
6	499004.81	2264777.04
7	499004.04	2264777.82
8	499015.18	2264789.04
9	499025.56	2264799.48
10	499048.27	2264821.41
11	499065.23	2264839.65
12	499065.05	2264841.78
13	499048.02	2264861.46
14	499015.49	2264897.01
15	498996.75	2264917.98
16	498994.26	2264918.16
17	498977.49	2264901.54
18	498978.70	2264900.10
19	498955.21	2264876.79
20	498945.76	2264866.86
21	498931.08	2264852.85
22	498921.70	2264843.55
23	498918.25	2264840.16
24	498917.56	2264839.47
25	498915.82	2264837.76

26	498914.67	2264836.83
27	498908.22	2264830.62
28	498925.41	2264813.16
29	498916.62	2264804.55

Каталог координат характерных точек
16 участка красных линий
Система координат МСК-59

Обозначение характерных точек	Координаты, м	
	X	Y
1	2	3
1	498889.16	2264831.13
2	498901.73	2264844.51
3	498904.10	2264847.03
4	498905.02	2264848.26
5	498907.91	2264845.65
6	498928.68	2264865.81
7	498951.99	2264889.66
8	498946.85	2264894.52
9	498963.31	2264911.98
10	498957.51	2264917.11
11	498953.62	2264919.57
12	498951.64	2264921.67
13	498949.20	2264926.20
14	498920.50	2264953.02
15	498901.55	2264970.39

Каталог координат характерных точек
17 участка красных линий
Система координат МСК-59

Обозначение характерных точек	Координаты, м	
	X	Y
1	2	3
1	498963.94	2264971.92
2	498962.25	2264966.34
3	498953.67	2264956.74
4	498941.24	2264944.41
5	498940.69	2264941.29
6	498970.02	2264913.12
7	498973.63	2264910.87
8	498976.68	2264910.60
9	498979.24	2264912.37

10	498988.05	2264920.23
11	498988.65	2264924.34
12	498991.04	2264925.54
13	499004.38	2264938.20
14	499004.07	2264938.38
15	499029.51	2264964.42
16	499040.46	2264975.61
17	499040.85	2264977.62
18	499040.07	2264979.27
19	499037.66	2264981.76
20	499024.18	2264996.67
21	499018.55	2265002.34
22	499014.72	2265006.63
23	499012.57	2265009.03
24	498994.99	2265028.05
25	498994.93	2265028.11
26	498979.55	2265044.25
27	498977.99	2265042.81
28	498977.74	2265043.14
29	498975.41	2265046.11
30	498975.54	2265047.55
31	498974.64	2265049.53
32	498964.45	2265060.33
33	498949.68	2265076.08
34	498950.49	2265077.04
35	498936.52	2265092.10
36	498922.68	2265107.31
37	498916.93	2265114.54
38	498908.85	2265123.51
39	498903.51	2265129.72
40	498892.21	2265142.56
41	498888.35	2265144.18
42	498886.75	2265144.84
43	498869.18	2265128.31
44	498847.51	2265108.03
45	498827.18	2265089.43
46	498811.08	2265074.76
47	498798.25	2265060.00
48	498791.77	2265054.72
49	498787.65	2265051.93
50	498781.99	2265048.12
51	498776.81	2265043.65
52	498750.60	2265030.36

Каталог координат характерных точек
18 участка красных линий
Система координат МСК-59

Обозначение характерных точек	Координаты, м	
	X	Y
1	2	3
1	499045.83	2264981.07
2	499053.43	2264989.20
3	499069.80	2265006.24
4	499081.91	2265019.05
5	499098.06	2265036.39
6	499072.80	2265062.31
7	499052.24	2265083.28
8	499049.83	2265085.56
9	499047.19	2265088.23
10	499044.07	2265091.44
11	499041.86	2265093.75
12	499031.25	2265104.70
13	499030.29	2265103.77
14	499020.21	2265114.57
15	499000.43	2265133.11
16	499001.54	2265134.22
17	498985.14	2265151.20
18	498967.93	2265167.40
19	498943.85	2265189.78
20	498930.86	2265186.27
21	498914.66	2265171.12
22	498893.42	2265151.26
23	498893.16	2265148.08
24	498911.12	2265127.86
25	498924.56	2265114.09
26	498936.00	2265098.97
27	498955.96	2265076.20
28	498974.91	2265055.11
29	498977.79	2265051.66
30	498985.75	2265042.96
31	498990.74	2265038.16
32	498997.21	2265031.29
33	498999.31	2265028.98
34	499012.18	2265016.08
35	499026.24	2265001.11
36	499042.67	2264982.75
37	499045.83	2264981.07

Каталог координат характерных точек
19 участка красных линий
Система координат МСК-59

Обозначение характерных точек	Координаты, м	
	X	Y
1	2	3
1	499169.50	2264981.34
2	499172.02	2264983.77
3	499176.88	2264988.93
4	499183.29	2264995.26
5	499184.36	2264996.49
6	499183.99	2264996.85
7	499188.66	2265001.68
8	499189.18	2265001.35
9	499192.55	2265004.62
10	499199.66	2265012.27
11	499221.84	2265034.74
12	499222.26	2265035.85
13	499222.04	2265037.32
14	499220.73	2265039.48
15	499215.41	2265046.08
16	499209.63	2265052.29
17	499205.44	2265056.58
18	499196.74	2265065.85
19	499195.79	2265066.84
20	499195.44	2265067.20
21	499180.83	2265082.38
22	499164.96	2265099.03
23	499161.11	2265102.57
24	499157.32	2265107.01
25	499147.85	2265116.61
26	499132.41	2265132.39
27	499118.70	2265146.01
28	499105.06	2265160.32
29	499091.24	2265174.78
30	499081.31	2265185.13
31	499074.70	2265192.30
32	499055.16	2265212.40
33	499056.82	2265214.05
34	499059.41	2265213.33
35	499068.09	2265220.20
36	499075.47	2265227.22
37	499076.18	2265226.56
38	499093.12	2265244.68
39	499096.37	2265248.13

40	499094.89	2265253.56
41	499075.73	2265270.99
42	499071.36	2265274.83
43	499063.27	2265281.88
44	499049.18	2265293.64
45	499041.98	2265298.89
46	499021.93	2265307.38
47	499021.49	2265306.27
48	499017.17	2265308.10
49	499012.74	2265308.79
50	499008.05	2265307.71
51	499004.25	2265305.37
52	498996.80	2265293.91
53	498994.43	2265289.89
54	498992.74	2265287.25
55	498989.89	2265280.86
56	498989.14	2265274.77
57	498988.79	2265264.00
58	498985.43	2265244.50
59	499010.82	2265237.36
60	499013.62	2265240.42
61	499014.25	2265238.62
62	499011.74	2265235.23
63	499010.19	2265234.72
64	499009.23	2265233.46
65	499008.41	2265233.52
66	499001.24	2265236.46
67	498993.13	2265238.74
68	498988.43	2265239.61
69	498988.24	2265239.64
70	498984.56	2265239.58
71	498983.02	2265232.65
72	498977.52	2265213.18
73	498973.00	2265199.89
74	498971.18	2265189.00
75	498983.73	2265176.25
76	498983.18	2265175.65
77	499003.75	2265154.71
78	499002.29	2265153.24
79	499023.42	2265131.31
80	499022.50	2265130.20
81	499042.93	2265108.90
82	499065.00	2265086.79
83	499084.83	2265067.53
84	499107.03	2265044.88
85	499128.11	2265022.95

86	499136.54	2265012.90
87	499158.03	2264993.04
88	499169.50	2264981.34

Каталог координат характерных точек
20 участка красных линий
Система координат МСК-59

Обозначение характерных точек	Координаты, м	
	X	Y
1	2	3
1	499198.23	2265070.32
2	499208.83	2265059.04
3	499214.25	2265052.95
4	499223.77	2265042.33
5	499227.05	2265038.64
6	499230.33	2265035.04
1	499086.36	2265229.47
2	499083.49	2265226.86
3	499066.14	2265210.30
4	499065.80	2265208.14
5	499066.75	2265206.19
6	499073.30	2265199.17
7	499078.74	2265193.53
8	499110.15	2265161.94
9	499110.25	2265161.82
10	499124.24	2265147.00
11	499140.56	2265130.41

Каталог координат характерных точек
21 участка красных линий
Система координат МСК-59

Обозначение характерных точек	Координаты, м	
	X	Y
1	2	3
1	498709.91	2265020.31
2	498716.95	2265025.26
3	498742.91	2265038.85
4	498744.84	2265036.00
5	498747.24	2265034.83
6	498749.18	2265035.22
7	498751.26	2265035.91
8	498755.81	2265038.31

9	498764.16	2265043.17
10	498771.51	2265047.49
11	498772.51	2265046.44
12	498772.51	2265046.44
13	498773.62	2265046.98
14	498776.26	2265048.30
15	498784.26	2265054.57
16	498784.29	2265054.60
17	498784.73	2265054.99
18	498799.91	2265068.46
19	498799.18	2265069.51
20	498796.55	2265073.32
21	498806.54	2265081.18
22	498812.82	2265085.95
23	498832.26	2265103.74
24	498847.20	2265117.96
25	498865.10	2265135.12
26	498886.44	2265154.77
27	498889.10	2265157.20
28	498910.89	2265178.68
29	498922.92	2265189.78
30	498923.87	2265193.17
31	498921.07	2265194.19
32	498883.51	2265199.50
33	498869.81	2265201.51
34	498854.76	2265203.07
35	498851.88	2265200.46
36	498849.05	2265197.61
37	498847.20	2265195.78
38	498828.90	2265171.24
39	498828.19	2265163.47
40	498824.49	2265168.00
41	498811.87	2265177.99
42	498795.80	2265189.72

Каталог координат характерных точек
22 участка красных линий
Система координат МСК-59

Обозначение характерных точек	Координаты, м	
	X	Y
1	2	3
1	498779.46	2265273.30
2	498780.69	2265271.95
3	498795.60	2265259.29

4	498811.23	2265246.45
5	498822.58	2265236.13
6	498826.61	2265237.84
7	498830.04	2265252.69
8	498834.48	2265271.74
9	498839.89	2265270.03
10	498837.76	2265261.42
11	498835.53	2265249.75
12	498831.62	2265229.65
13	498835.17	2265222.51
14	498842.61	2265213.96
15	498848.64	2265211.20
16	498852.70	2265209.58
17	498859.87	2265208.44
18	498876.19	2265205.86
19	498877.61	2265208.14
20	498878.28	2265211.44
21	498883.05	2265234.75
22	498883.68	2265237.06
23	498886.24	2265249.12
24	498889.81	2265248.94
25	498887.46	2265238.62
26	498884.76	2265226.83
27	498881.30	2265209.55
28	498881.71	2265207.03
29	498883.32	2265204.99
30	498903.49	2265201.90
31	498908.38	2265201.15
32	498916.31	2265199.98
33	498916.44	2265200.52
34	498929.49	2265198.36
35	498947.38	2265196.02
36	498959.93	2265196.26
37	498961.85	2265196.89
38	498964.10	2265198.18
39	498966.72	2265207.51
40	498970.35	2265221.31
41	498970.47	2265221.73
42	498972.52	2265231.57
43	498981.42	2265274.05
44	498980.08	2265275.85
45	498933.13	2265295.29
46	498912.74	2265303.30
47	498890.42	2265311.55
48	498870.74	2265317.91
49	498855.36	2265321.45

50	498853.23	2265321.54
51	498851.93	2265321.39
52	498838.21	2265322.92
53	498820.83	2265323.52
54	498817.20	2265323.04
55	498806.89	2265322.74
56	498787.56	2265323.25
57	498765.64	2265324.93
58	498765.06	2265323.76
59	498761.77	2265324.30
60	498744.30	2265327.12
61	498738.43	2265328.05
62	498735.45	2265291.78

Каталог координат характерных точек
23 участка красных линий
Система координат МСК-59

Обозначение характерных точек	Координаты, м	
	X	Y
1	2	3
1	499003.63	2265318.03
2	498987.80	2265293.04
3	498984.72	2265288.18
4	498966.70	2265291.54
5	498951.62	2265298.02
6	498952.24	2265299.67
7	498937.10	2265304.95
8	498935.93	2265302.31
9	498918.94	2265308.25
10	498898.49	2265315.48
11	498888.62	2265318.45
12	498875.54	2265321.54
13	498864.70	2265324.57
14	498832.83	2265331.11
15	498835.31	2265362.49

ТОМ 2

Материалы по обоснованию

Введение

Проект планировки территории кадастрового квартала 59:32:1320001 д. Заборье Двуреченского сельского поселения Пермского муниципального района Пермского края разрабатывается в целях:

- выделения элементов планировочной структуры;
- установления границ зон планируемого размещения объектов капитального строительства;
- определения характеристик и очередности планируемого развития территории;
- определения очередности планируемого развития территории.

Проект планировки территории подготовлен на основании распоряжения управления архитектуры и градостроительства администрации Пермского муниципального района Пермского края от 20 сентября 2021 г. № СЭД-2021-299-12-12-01Р-118 «О разработке проекта планировки и проекта межевания территории кадастрового квартала 59:32:1320001 с. Нижние Муллы Култаевского сельского поселения Пермского муниципального района Пермского края».

При подготовке проекта планировки территории использовалась следующая информация:

- топографическая съемка, масштаб 1:1000, выполненная в ноябре 2021 г.;
- кадастровый план территории на кадастровый квартал, 59:32:1320001 от декабря 2021 г.;
- правоустанавливающие документы на земельные участки, расположенные в границах проектирования;
- генеральный план Култаевского сельского поселения Пермского муниципального района, утвержденный решением Совета депутатов Култаевского сельского поселения от 06 февраля 2014 г. № 29 «Об утверждении Генерального плана Култаевского сельского поселения» (в редакции решения Земского Собрания Пермского муниципального района Пермского края от 25 марта 2021 г. № 121);

Правила землепользования и застройки Култаевского сельского поселения Пермского муниципального района, утвержденные решением Совета депутатов Култаевского сельского поселения от 09 июня 2014 г. № 53 (в редакции решения Земского Собрания Пермского муниципального района Пермского края от 21 июня 2016 г. № 158, от 22 декабря 2016 г. № 181, от 23 марта 2017 г. № 212, от 31 мая 2018 г. № 323, от 31 октября 2019 № 11, 29 августа 2021 г. № 132; в редакции постановлений администрации Пермского

муниципального района от 30 июля 2021 г. № СЭД-2021-299-01-01-05.С-388, от 25 августа 2021 г. № СЭД-2021-299-01-01-05.С-446, от 28 октября 2021 № СЭД-2021-299-01-01-05.С-579);

местные нормативы градостроительного проектирования Пермского муниципального района Пермского края, утвержденные решением Земского Собрания от 31 октября 2019 г. № 8 «О внесении изменений в местные нормативы градостроительного проектирования Пермского муниципального района Пермского края, утвержденные решением Земского Собрания Пермского муниципального района от 30 ноября 2017 г. № 275».

Нормативно-правовые акты, использованные при подготовке проекта планировки и проекта межевания территории:

Градостроительный кодекс Российской Федерации;

Земельный кодекс Российской Федерации;

Гражданский кодекс Российской Федерации;

Федеральный закон от 06 октября 2003 г. № 131-ФЗ «Об общих принципах организации местного самоуправления в Российской Федерации»;

Федеральный закон от 13 июля 2015 г. № 218-ФЗ «О государственной регистрации недвижимости»;

Федеральный закон от 22 июля 2008 г. № 123-ФЗ «Технический регламент о требованиях пожарной безопасности»;

СП 42.13330.2016 «Градостроительство. Планировка и застройка городских и сельских поселений», утвержденный приказом Минстроя России от 30 декабря 2016 г №1034/пр;

РДС 30-201-98 «Инструкция о порядке проектирования и установления красных линий в городах и других поселениях Российской Федерации» принятой и введенной в действие с 01 января 1998 г. Постановлением Госстроя России от 06.04.1998 N 18-30;

постановление Правительства Российской Федерации от 18 апреля 2016 г. № 322 «Об утверждении Положения о представлении в федеральный орган исполнительной власти (его территориальные органы), уполномоченный Правительством Российской Федерации на осуществление государственного кадастрового учета, государственной регистрации прав, ведение Единого государственного реестра недвижимости и предоставление сведений, содержащихся в Едином государственном реестре недвижимости, федеральными органами исполнительной власти, органами государственной власти субъектов Российской Федерации и органами местного самоуправления дополнительных сведений, воспроизводимых на публичных кадастровых картах»;

приказ Министерства строительства и жилищно-коммунального хозяйства Российской Федерации от 25 апреля 2017 г. № 738/пр «Об утверждении видов элементов планировочной структуры»;

приказ Министерства строительства и жилищно-коммунального хозяйства от 25 апреля 2017 г. № 740/пр «Об установлении случаев подготовки и требований к подготовке, входящей в состав материалов по обоснованию проекта планировки территории схемы вертикальной планировки, инженерной подготовки и инженерной защиты территории»;

приказ Федеральной службы государственной регистрации, кадастра и картографии от 10 ноября 2020 г. № П/0412 «Об утверждении классификатора видов разрешенного использования земельных участков».

Раздел I. Размещение территории проектирования в планировочной структуре муниципального образования «Култаевское сельское поселение»

Территория проектирования расположена в с. Нижние Муллы Култаевского сельского поселения Пермского муниципального района Пермского края.

Общая площадь в границах проектирования составляет 15,42 га.

Местоположение территории проектирования

Рисунок 1



Раздел II. Анализ положения документов территориального планирования и градостроительного зонирования

2.1. Анализ положений генерального плана Култаевского сельского поселения

В соответствии с картой «Карта функциональных зон поселения; планируемого размещения объектов местного значения поселения д. Кулики, д. Усть-Тары, д. Ложки, д. Пищальниково, д. Москвята, д. Мураши, с. Нижние Муллы, д. Петровка,, д. Шилово, д. Ежи, д. Денисята, д. Федотово» в границах проектирования расположены зона садоводческих или огороднических некоммерческих товариществ и зона рекреационного назначения.

2.2. Анализ положений правил землепользования и застройки Култаевского сельского поселения

В соответствии с картой «Карта градостроительного зонирования с. Нижние Муллы, д. Петровка, д. Федотово, д. Москвята, д. Ложки, д. Шилово, д. Кулики, д. Усть-Тары, д. Пищальниково, д. Мураши, д. Денисята, д. Ежи» территория проектирования расположена в территориальных зонах: зона садоводческих или огороднических земельных участков (СХ-2) и зона озеленения общего пользования (Р-1).

**Градостроительные регламенты, установленные для зоны садоводческих или огороднических земельных участков
(СХ-2)**

1. Виды разрешенного использования земельных участков и объектов капитального строительства

Виды разрешенного использования земельного участка, установленные классификатором		Описание видов разрешенного использования земельных участков и объектов капитального строительства, в т. ч. вспомогательные виды разрешенного использования
Кодовое обозначение	Наименование	
Основные виды разрешенного использования		
1.1	Растениеводство	Осуществление хозяйственной деятельности, связанной с выращиванием сельскохозяйственных культур. Содержание данного вида разрешенного использования включает в себя содержание видов разрешенного использования с кодами 1.2 - 1.6
1.2	Выращивание зерновых и иных сельскохозяйственных культур	Осуществление хозяйственной деятельности на сельскохозяйственных угодьях, связанной с производством зерновых, бобовых, кормовых, технических, масличных, эфиромасличных и иных сельскохозяйственных культур
1.3	Овощеводство	Осуществление хозяйственной деятельности на сельскохозяйственных угодьях, связанной с производством картофеля, листовых, плодовых, луковичных и бахчевых сельскохозяйственных культур, в том числе с использованием теплиц
1.4	Выращивание тонирующих, лекарственных, цветочных культур	Осуществление хозяйственной деятельности, в том числе на сельскохозяйственных угодьях, связанной с производством чая, лекарственных и цветочных культур

Виды разрешенного использования земельного участка, установленные классификатором		Описание видов разрешенного использования земельных участков и объектов капитального строительства, в т. ч. вспомогательные виды разрешенного использования
Кодовое обозначение	Наименование	
1.5	Садоводство	Осуществление хозяйственной деятельности, в том числе на сельскохозяйственных угодьях, связанной с выращиванием многолетних плодовых и ягодных культур, винограда и иных многолетних культур
1.6	Выращивание льна и конопли	Осуществление хозяйственной деятельности, в том числе на сельскохозяйственных угодьях, связанной с выращиванием льна, конопли
1.12	Пчеловодство	Осуществление хозяйственной деятельности, в том числе на сельскохозяйственных угодьях, по разведению, содержанию и использованию пчел и иных полезных насекомых; размещение ульев, иных объектов и оборудования, необходимого для пчеловодства и разведения иных полезных насекомых; размещение сооружений, используемых для хранения и первичной переработки продукции пчеловодства
1.16	Ведение личного подсобного хозяйства на полевых участках	Производство сельскохозяйственной продукции без права возведения объектов капитального строительства
1.17	Питомники	Выращивание и реализация подроста деревьев и кустарников, используемых в сельском хозяйстве, а также иных сельскохозяйственных культур для получения рассады и семян;

Виды разрешенного использования земельного участка, установленные классификатором		Описание видов разрешенного использования земельных участков и объектов капитального строительства, в т. ч. вспомогательные виды разрешенного использования
Кодовое обозначение	Наименование	
		размещение сооружений, необходимых для указанных видов сельскохозяйственного производства
1.20	Выпас сельскохозяйственных животных	Выпас сельскохозяйственных животных
11.1	Общее пользование водными объектами	Использование земельных участков, примыкающих к водным объектам способами, необходимыми для осуществления общего водопользования (водопользования, осуществляемого гражданами для личных нужд, а также забор (изъятие) водных ресурсов для целей питьевого и хозяйственно-бытового водоснабжения, купание, использование маломерных судов, водных мотоциклов и других технических средств, предназначенных для отдыха на водных объектах, водопой, если соответствующие запреты не установлены законодательством)
13.0	Земельные участки общего назначения	Земельные участки, являющиеся имуществом общего пользования и предназначенные для общего использования правообладателями земельных участков, расположенных в границах территории ведения гражданами садоводства или огородничества для собственных нужд, и (или) для размещения объектов капитального строительства, относящихся к имуществу общего пользования
13.1	Ведение огородничества	Осуществление отдыха и (или) выращивания гражданами для собственных нужд сельскохозяйственных культур; размещение хозяйственных построек, не являющихся

Виды разрешенного использования земельного участка, установленные классификатором		Описание видов разрешенного использования земельных участков и объектов капитального строительства, в т. ч. вспомогательные виды разрешенного использования
Кодовое обозначение	Наименование	
		объектами недвижимости, предназначенных для хранения инвентаря и урожая сельскохозяйственных культур
13.2	Ведение садоводства	Осуществление отдыха и (или) выращивания гражданами для собственных нужд сельскохозяйственных культур; размещение для собственных нужд садового дома, жилого дома, указанного в описании вида разрешенного использования с кодом 2.1, хозяйственных построек и гаражей
Условно разрешенные виды использования		
3.1	Коммунальное обслуживание	Размещение зданий и сооружений в целях обеспечения физических и юридических лиц коммунальными услугами. Содержание данного вида разрешенного использования включает в себя содержание видов разрешенного использования с кодами 3.1.1 - 3.1.2
3.1.1	Предоставление коммунальных услуг	Размещение зданий и сооружений, обеспечивающих поставку воды, тепла, электричества, газа, отвод канализационных стоков, очистку и уборку объектов недвижимости (котельных, водозаборов, очистных сооружений, насосных станций, водопроводов, линий электропередач, трансформаторных подстанций, газопроводов, линий связи, телефонных станций, канализаций, стоянок, гаражей и мастерских для обслуживания уборочной и аварийной техники, сооружений, необходимых для сбора и плавки снега)
3.1.2	Административные здания	Размещение зданий, предназначенных для приема физических и юридических лиц в связи с предоставлением им коммунальных услуг

Виды разрешенного использования земельного участка, установленные классификатором		Описание видов разрешенного использования земельных участков и объектов капитального строительства, в т. ч. вспомогательные виды разрешенного использования
Кодовое обозначение	Наименование	
	организаций, обеспечивающих предоставление коммунальных услуг	
7.2	Автомобильный транспорт	Размещение зданий и сооружений автомобильного транспорта. Содержание данного вида разрешенного использования включает в себя содержание видов разрешенного использования с кодами 7.2.1 - 7.2.3
7.2.1	Размещение автомобильных дорог	Размещение автомобильных дорог за пределами населенных пунктов и технически связанных с ними сооружений, придорожных стоянок (парковок) транспортных средств в границах городских улиц и дорог, за исключением предусмотренных видами разрешенного использования с кодами 2.7.1, 4.9, 7.2.3, а также некапитальных сооружений, предназначенных для охраны транспортных средств; размещение объектов, предназначенных для размещения постов органов внутренних дел, ответственных за безопасность дорожного движения
7.2.2	Обслуживание перевозок пассажиров	Размещение зданий и сооружений, предназначенных для обслуживания пассажиров, за исключением объектов капитального строительства, размещение которых предусмотрено содержанием вида разрешенного использования с кодом 7.6

Виды разрешенного использования земельного участка, установленные классификатором		Описание видов разрешенного использования земельных участков и объектов капитального строительства, в т. ч. вспомогательные виды разрешенного использования
Кодовое обозначение	Наименование	
7.2.3	Стоянки транспорта общего пользования	Размещение стоянок транспортных средств, осуществляющих перевозки людей по установленному маршруту
8.3	Обеспечение внутреннего правопорядка	Размещение объектов капитального строительства, необходимых для подготовки и поддержания в готовности органов внутренних дел, Росгвардии и спасательных служб, в которых существует военизированная служба; размещение объектов гражданской обороны, за исключением объектов гражданской обороны, являющихся частями производственных зданий
9.1	Охрана природных территорий	Сохранение отдельных естественных качеств окружающей природной среды путем ограничения хозяйственной деятельности в данной зоне, в частности: создание и уход за запретными полосами, создание и уход за защитными лесами, в том числе городскими лесами, лесами в лесопарках, и иная хозяйственная деятельность, разрешенная в защитных лесах, соблюдение режима использования природных ресурсов в заказниках, сохранение свойств земель, являющихся особо ценными

2. Предельные размеры земельных участков и предельные параметры разрешенного строительства, реконструкции объектов капитального строительства

№ п/п	Код вида использован ия	Наименование параметра	Значение параметра	Единица измерения
1) Предельные размеры земельных участков и предельные параметры разрешенного строительства, реконструкции объектов капитального строительства, установленные в соответствии с частью 1 статьи 38 Градостроительного кодекса Российской Федерации				
1.		Максимальная площадь земельного участка	Не подлежат установлению	
2.		Минимальная площадь земельного участка	300	кв.м
3.		Минимальные отступы от границ земельных участков в целях определения мест допустимого размещения зданий, строений, сооружений, за пределами которых запрещено строительство зданий, строений, сооружений	3	м
4.		Предельное количество этажей	3	этаж
5.		Максимальный процент застройки в границах земельного участка, определяемый как отношение суммарной площади земельного участка, которая может быть застроена, ко всей площади земельного участка	50	%
2) Предельные параметры разрешенного строительства, реконструкции объектов капитального строительства, установленные в соответствии с частью 1.2 статьи 38 Градостроительного кодекса Российской Федерации				
1.		Предельная высота зданий, строений, сооружений	12	м
1.		Иные показатели по параметрам застройки зоны: Количество индивидуальных жилых или садовых домов на 1 земельном участке	1	шт

**Градостроительные регламенты, установленные для зоны озеленения общего пользования
(Р-1)**

1. Виды разрешенного использования земельных участков и объектов капитального строительства

Виды разрешенного использования земельного участка, установленные классификатором		Описание видов разрешенного использования земельных участков и объектов капитального строительства, в т. ч. вспомогательные виды разрешенного использования
Кодовое обозначение	Наименование	
Основные виды разрешенного использования		
5.1.3	Площадки для занятий спортом	Размещение площадок для занятия спортом и физкультурой на открытом воздухе (физкультурные площадки, беговые дорожки, поля для спортивной игры)
5.1.4	Оборудованные площадки для занятий спортом	Размещение сооружений для занятия спортом и физкультурой на открытом воздухе (теннисные корты, автодромы, мотодромы, трамплины, спортивные стрельбища)
5.2	Природно-познавательный туризм	Размещение баз и палаточных лагерей для проведения походов и экскурсий по ознакомлению с природой, пеших и конных прогулок, устройство троп и дорожек, размещение щитов с познавательными сведениями об окружающей природной среде; осуществление необходимых природоохранных и природовосстановительных мероприятий
5.5	Поля для гольфа или конных прогулок	Обустройство мест для игры в гольф или осуществления конных прогулок, в том числе осуществление необходимых земляных работ и размещения вспомогательных сооружений; размещение конноспортивных манежей, не предусматривающих устройство трибун
11.1	Общее пользование водными объектами	Использование земельных участков, примыкающих к водным объектам способами, необходимыми для осуществления общего водопользования (водопользования, осуществляемого гражданами для личных нужд, а также забор (изъятие) водных ресурсов для целей питьевого и хозяйственно-бытового водоснабжения, купание,

Виды разрешенного использования земельного участка, установленные классификатором		Описание видов разрешенного использования земельных участков и объектов капитального строительства, в т. ч. вспомогательные виды разрешенного использования
Кодовое обозначение	Наименование	
		использование маломерных судов, водных мотоциклов и других технических средств, предназначенных для отдыха на водных объектах, водопой, если соответствующие запреты не установлены законодательством)
12.0	Земельные участки (территории) общего пользования	Земельные участки общего пользования. Содержание данного вида разрешенного использования включает в себя содержание видов разрешенного использования с кодами 12.0.1 - <u>12.0.2</u>
12.0.1	Улично-дорожная сеть	Размещение объектов улично-дорожной сети: автомобильных дорог, трамвайных путей и пешеходных тротуаров в границах населенных пунктов, пешеходных переходов, бульваров, площадей, проездов, велодорожек и объектов велотранспортной и инженерной инфраструктуры; размещение придорожных стоянок (парковок) транспортных средств в границах городских улиц и дорог, за исключением предусмотренных видами разрешенного использования с кодами <u>2.7.1</u> , <u>4.9</u> , <u>7.2.3</u> , а также некапитальных сооружений, предназначенных для охраны транспортных средств
12.0.2	Благоустройство территории	Размещение декоративных, технических, планировочных, конструктивных устройств, элементов озеленения, различных видов оборудования и оформления, малых архитектурных форм, некапитальных нестационарных строений и сооружений, информационных щитов и указателей, применяемых как составные части благоустройства территории, общественных туалетов

Виды разрешенного использования земельного участка, установленные классификатором		Описание видов разрешенного использования земельных участков и объектов капитального строительства, в т. ч. вспомогательные виды разрешенного использования
Кодовое обозначение	Наименование	
Условно разрешенные виды использования		
1.20	Выпас сельскохозяйственных животных	Выпас сельскохозяйственных животных
3.1	Коммунальное обслуживание	Размещение зданий и сооружений в целях обеспечения физических и юридических лиц коммунальными услугами. Содержание данного вида разрешенного использования включает в себя содержание видов разрешенного использования с кодами 3.1.1 - 3.1.2
3.1.1	Предоставление коммунальных услуг	Размещение зданий и сооружений, обеспечивающих поставку воды, тепла, электричества, газа, отвод канализационных стоков, очистку и уборку объектов недвижимости (котельных, водозаборов, очистных сооружений, насосных станций, водопроводов, линий электропередач, трансформаторных подстанций, газопроводов, линий связи, телефонных станций, канализаций, стоянок, гаражей и мастерских для обслуживания уборочной и аварийной техники, сооружений, необходимых для сбора и плавки снега)
3.1.2	Административные здания организаций, обеспечивающих предоставление	Размещение зданий, предназначенных для приема физических и юридических лиц в связи с предоставлением им коммунальных услуг

Виды разрешенного использования земельного участка, установленные классификатором		Описание видов разрешенного использования земельных участков и объектов капитального строительства, в т. ч. вспомогательные виды разрешенного использования
Кодовое обозначение	Наименование	
	коммунальных услуг	
3.6	Культурное развитие	Размещение зданий и сооружений, предназначенных для размещения объектов культуры. Содержание данного вида разрешенного использования включает в себя содержание видов разрешенного использования с кодами 3.6.1 - 3.6.3
3.6.1	Объекты культурно-досуговой деятельности	Размещение зданий, предназначенных для размещения музеев, выставочных залов, художественных галерей, домов культуры, библиотек, кинотеатров и кинозалов, театров, филармоний, концертных залов, планетариев
3.6.2	Парки культуры и отдыха	Размещение парков культуры и отдыха
3.6.3	Цирки и зверинцы	Размещение зданий и сооружений для размещения цирков, зверинцев, зоопарков, зоосадов, океанариумов и осуществления сопутствующих видов деятельности по содержанию диких животных в неволе
8.3	Обеспечение внутреннего правопорядка	Размещение объектов капитального строительства, необходимых для подготовки и поддержания в готовности органов внутренних дел, Росгвардии и спасательных служб, в которых существует военизированная служба; размещение объектов гражданской обороны, за исключением объектов гражданской обороны, являющихся частями производственных зданий
11.3	Гидротехнические сооружения	Размещение гидротехнических сооружений, необходимых для эксплуатации водохранилищ (плотин, водосбросов, водозаборных, водовыпускных и других

Виды разрешенного использования земельного участка, установленные классификатором		Описание видов разрешенного использования земельных участков и объектов капитального строительства, в т. ч. вспомогательные виды разрешенного использования
Кодовое обозначение	Наименование	
		гидротехнических сооружений, судопропускных сооружений, рыбозащитных и рыбопропускных сооружений, берегозащитных сооружений)

2. Предельные размеры земельных участков и предельные параметры разрешенного строительства, реконструкции объектов капитального строительства

№ п/п	Код вида использования	Наименование параметра	Значение параметра	Единица измерения
1) Предельные размеры земельных участков и предельные параметры разрешенного строительства, реконструкции объектов капитального строительства, установленные в соответствии с частью 1 статьи 38 Градостроительного кодекса Российской Федерации				
1.		Максимальная площадь земельного участка	Не подлежат установлению	
2.		Минимальная площадь земельного участка	Не подлежат установлению	
3.		Минимальные отступы от границ земельных участков в целях определения мест допустимого размещения зданий, строений, сооружений, за пределами которых запрещено строительство зданий, строений, сооружений	Не подлежат установлению	
4.		Предельное количество этажей	Не подлежат	

№ п/п	Код вида использован ия	Наименование параметра	Значение параметра	Единица измерени я
			установлению	
5.		Максимальный процент застройки в границах земельного участка, определяемый как отношение суммарной площади земельного участка, которая может быть застроена, ко всей площади земельного участка	Не подлежат установлению	

2.3. Перечень ранее выполненных проектов планировки и проектов межевания территории, границы проектирования которых вошли в границы проектирования разрабатываемого проекта

Ранее разработанная документация по планировке территории, входящая в границы проектирования отсутствует.

2.4. Перечень существующих объектов капитального строительства, в том числе линейных объектов, объектов, подлежащих сносу, объектов незавершенного строительства и их местоположение

Перечень линейных объектов инженерной и транспортной инфраструктур
Таблица 1

№	Наименование объекта	Характеристика	Кадастровый номер
1	Линия электропередач	Воздушная, 0,4 кВ	-
2	Линия электропередач	Воздушная 6 кВ	-

Анализ транспортной инфраструктуры

Транспортная инфраструктура в границах проектирования представлена улицами в садоводческом некоммерческом товариществе, категории улиц представлены в таблице 3. Движение общественного транспорта отсутствует.

Таблица 2

№	Название улицы	Категория улицы	Ширина профиля в красных линиях, м
1	ул. Лесная	улица в садоводческом некоммерческом товариществе	не менее 3,1 м
2	ул. Глубинная	улица в садоводческом некоммерческом товариществе	не менее 3,8 м
3	ул. Центральная	улица в садоводческом некоммерческом товариществе	не менее 4,3 м
4	ул. Тупиковая	улица в садоводческом некоммерческом товариществе	не менее 3,4 м
5	ул. Приозерная	улица в садоводческом некоммерческом товариществе	не менее 4,1 м
6	ул. Энтузиастов	улица в садоводческом некоммерческом товариществе	не менее 4,9 м
7	ул. Зеленая	улица в садоводческом некоммерческом товариществе	не менее 4,6 м

8	проезд Садовый	улица в садоводческом некоммерческом товариществе	не менее 3,8 м
---	----------------	--	----------------

2.5. Перечень границ зон с особыми условиями использования территории и режим их использования

Перечень зон с особыми условиями использования территорий, по сведениям
единого государственного реестра недвижимости

Таблица 3

№	Наименование зоны с особыми условиями использования территорий	Реестровый номер
1	2	3
1	Охранная зона ВЛ-10 КВ Ф.Н.МУЛЛЫ ОТ ПС МУЛЛЫ	59:32-6.1007
2	Приаэродромная территория аэродрома аэропорта Большое Савино (в границы зоны попадает вся территория проектирования)	59:32-6.553

Перечень зон с особыми условиями использования территорий, в
соответствии с законодательством РФ

Таблица 4

№	Наименование зоны с особыми условиями использования территорий	Реестровый номер
1	2	3
1	Охранная зона ВЛ 0,4 кВ	-
2	Охранная зона ВЛ 6 кВ	-
3	Санитарно-защитная зона кладбища	-

Режим использования территорий, расположенных в границах зон с особыми
условиями использования территорий

Санитарно-защитные зоны

В соответствии с правилами землепользования и застройки Лобановского сельского поселения на часть территорий, расположенных в границах проектирования, накладывается санитарно-защитная зона кладбища.

Режим использования территорий, расположенных в границах санитарно-защитных зон определяется положениями, определенными в СанПиН 2.2.1/2.1.1.1200-03 «Санитарно-защитные зоны и санитарная классификация предприятий, сооружений и иных объектов» введенные в действие постановлением Главного государственного санитарного врача РФ от 25.09.2007 N 74 (ред. от 28.02.2022).

Охранные зоны инженерных коммуникаций

Размер охранных зон воздушных линий электропередачи и режим использования территорий, расположенных в границах таких зон устанавливается в соответствии с постановлением Правительства Российской Федерации от 24 февраля 2009 г. № 160 «О порядке установления охранных зон объектов электросетевого хозяйства и особых условий использования земельных участков, расположенных в границах таких зон», размер охранной зоны воздушной линии электропередачи 0,4 кВ составляет 2 м по обе стороны линии электропередачи, для воздушной линии электропередачи 6 кВ составляет 10 м по обе стороны линии электропередачи.

Приаэродромная территория

Вся территория проектирования расположена в приаэродромной территории аэродрома аэропорта Большое Савино.

В соответствии с Постановлением Правительства Российской Федерации от 11 марта 2010 г. № 138 «Об утверждении Федеральных правил использования воздушного пространства Российской Федерации» приаэродромная территория – прилегающий к аэродрому участок земной или водной поверхности, в пределах которого (в целях обеспечения безопасности полетов и исключения вредного воздействия на здоровье людей и деятельность организаций) устанавливается зона с особыми условиями использования территории.

В границах приаэродромной территории запрещается размещать в полосах воздушных подходов на удалении до 30 км, а вне полос воздушных подходов – до 15 км от контрольной точки аэродрома объекты выбросов (размещения) отходов, животноводческие фермы, скотобойни и другие объекты, способствующие привлечению и массовому скоплению птиц.

2.6. Планировочные ограничения

В соответствии с генеральным планом Култаевского сельского поселения территория проектирования частично расположена в зоне катастрофического затопления при прорыве Камской ГЭС и Петровском месторождении подземных вод.

2.7. Перечень границ территорий объектов культурного наследия

В соответствии с картой «Карта существующего и планируемого размещения объектов местного значения; границ территорий объектов культурного наследия; границ зон с особыми условиями использования территорий; месторождений и проявлений полезных ископаемых;

территорий, подверженных риску распространения чрезвычайных ситуаций природного и техногенного характера; границ земель по категориям, входящих в состав поселения с. Нижние Муллы, д. Петровка, д. Федотово, д. Москвята, д. Ложки, д. Шилово, д. Кулики. д. Усть-Тары, д. Пищальниково, д. Мураши, д. Денисята, д. Ежи» в границах проектирования отсутствуют объекты культурного наследия.

Раздел III. Обоснование соответствия планируемых параметров, местоположения и назначения объектов регионального значения, объектов местного значения нормативам градостроительного проектирования и требованиям градостроительных регламентов, а также применительно к территории, в границах которой предусматривается осуществление деятельности по комплексному и устойчивому развитию территории, установленным правилами землепользования и застройки расчетным показателям минимально допустимого уровня обеспеченности территории объектами коммунальной, транспортной, социальной инфраструктур и расчетным показателям максимально допустимого уровня территориальной доступности таких объектов для населения

В границах проектирования отсутствуют объекты регионального значения, объекты местного значения, а также отсутствуют планы по размещению таких объектов.

3.1. Элементы планировочной структуры. Установление границ территории общего пользования. Установление границ зон планируемого размещения объектов капитального строительства

В соответствии с Приказом Министерства строительства и жилищно-коммунального хозяйства РФ от 25 апреля 2017 г. № 738/пр «Об утверждении видов элементов планировочной структуры» в границах проектирования выделены следующие элементы планировочной структуры:

1. Территория ведения гражданами садоводства или огородничества для собственных нужд. Элемент планировочной структуры в границах проектирования является существующим.

Перечень элементов планировочной структуры

Таблица 5

№ на чертеже	Наименование элемента планировочной структуры	Площадь в границах проектировани

		я, га
1	Территория ведения гражданами садоводства или огородничества для собственных нужд	15,48

Зоны планируемого размещения объектов капитального строительства не устанавливаются.

3.2. Планировочное решение застройки территории

Развитие территории проектирования осуществляется в соответствии с положениями генерального плана Култаевского сельского поселения. Проектом планировки территории не предусмотрено размещение объектов капитального строительства жилого и общественно-делового назначения.

3.3. Расчет минимально допустимого уровня обеспеченности территории объектами коммунальной, транспортной, социальной инфраструктур и расчетным показателем максимально допустимого уровня территориальной доступности таких объектов для населения

В связи с тем, что территория снт «Сигнал» застроена расчетные параметры минимально допустимого уровня обеспеченности территории объектами коммунальной и транспортной инфраструктур не устанавливаются.

Размещение новых объектов коммунальной инфраструктуры (нелинейных) в границах проектирования не предусмотрено.

Размещение новых линейных объектов инженерной инфраструктуры, перенос или переустройство существующих, проектом планировки территории не предусмотрен.

В связи с отсутствием планов по размещению новых объектов капитального строительства в границах проектирования, отсутствует необходимость в определении характеристик таких объектов.

Проектом планировки территории не предусмотрено размещение объектов жилого назначения, в связи с чем не требуется предусматривать обслуживание территории объектами социальной инфраструктуры.

Раздел IV. Обоснование очередности планируемого развития территории

Развитие территории проектом планировки территории не предусмотрено.

Раздел V. Вертикальная планировка и инженерная подготовка территории

В соответствии с приказом Минстроя России от 25 апреля 2017 г. № 740/пр «Об установлении случаев подготовки и требований к подготовке, входящей в состав материалов по обоснованию проекта планировки территории схемы вертикальной планировки, инженерной подготовки и инженерной защиты территории» на территории проектирования отсутствуют уклоны, требующие разработки схемы вертикальной планировки и инженерной подготовки территории

Раздел VI. Перечень мероприятия по защите территории от чрезвычайных ситуаций природного и техногенного характера

Организационные мероприятия:

- Планирование предупреждения и ликвидации чрезвычайных ситуаций (далее – ЧС) на всех уровнях Единой государственной системы предупреждения и ликвидации чрезвычайных ситуаций (далее – РСЧС). Планирование заключается в разработке оперативных, мобилизационных и административно-организационных документов. К административно-организационным документам относятся: приказы, распоряжения, методические указания, инструкции по вопросам защиты населения и территорий. К мобилизационным - документация направленная на решение вопросов перевода экономики с мирного времени на военное. К оперативным относятся документы планирующие непосредственные действия.

- Подготовка сил и средств для проведения оперативно-спасательных работ. Осуществляется на основе прогнозирования и моделирования ЧС, характерных для данного региона (при этом рассматривается наиболее сложная ситуация). Для немедленного реагирования решением региональных (территориальных) властей по предложениям органа управления по делам гражданской обороны и чрезвычайным ситуациям (далее - ОУ ГОЧС) создаются, оснащаются и обучаются минимум необходимых мобильных формирований.

- Создание запасов и поддержание их в готовности к использованию.

- Проведение мониторинга состояния окружающей среды

- Наличие и поддержание в постоянной готовности систем оперативного, локального и централизованного оповещения о ЧС.

- Вопросы инженерно-технических мероприятий гражданской обороны (далее – ГО) и ЧС по обеспечению устойчивой междугородной связи по кабельным и радиорелейным линиям, а также телефонной связи должны

разрабатываться специализированными проектными организациями и ведомствами Министерства связи Российской Федерации.

Оповещение и информирование населения по сигналам ГО осуществляется на основании решения начальника гражданской обороны области, оперативной дежурной сменой органа управления ГО и ЧС одновременно по автоматизированной системе централизованного оповещения с помощью дистанционно управляемых электросирен (предупредительный сигнал «Внимание всем»), а также с использованием действующих сетей проводного вещания, радиовещания и телевидения независимо от ведомственной принадлежности и формы собственности, в соответствии с требованиями постановления Правительства РФ от 1 марта 1993 г. № 177 «Об утверждении Положения о порядке использования действующих радиовещательных и телевизионных станций для оповещения и информирования населения РФ в чрезвычайных ситуациях мирного и военного времени». Для привлечения внимания населения перед передачей речевой информации проводится включение электросирен и других сигнальных средств, что означает подачу предупредительного сигнала «Внимание всем».

По этому сигналу население и обслуживающий персонал объектов (организаций) обязаны включить абонентские устройства проводного вещания, радиоприемники и телевизионные приемники для прослушивания экстренного сообщения.

- Подготовка населения к действиям в ЧС. Обязательна для всех граждан РФ.

- Создание оперативных резервов и запасов материальных средств. Осуществляется по линии соответствующих министерств и Госрезерва.

Инженерно-технические мероприятия:

- Проектирование, размещение, строительство и эксплуатация промышленной и транспортной инфраструктуры, на основе экспертизы безопасности.

- Строительство и поддержание в постоянной готовности к использованию звуковой сирены.

- Повышение надежности систем жизнеобеспечения при авариях, катастрофах, стихийных бедствиях и в военное время, а также устойчивости жизненно важных объектов социального и производственного назначения.

- Инженерное оборудование территории региона с учетом характера воздействия прогнозируемой ЧС (проводится в рамках общего развития региона):

а) создание объектов и сооружений специально предназначенных для предотвращения ЧС или ущерба от нее (регулирование стока рек, создание противопожарных лесозащитных полос и т.д.);

б) создание объектов и сооружений общего назначения, позволяющих при крупномасштабных ЧС и применении современных средств поражения в военных конфликтах уменьшить количество жертв, обеспечить выход населения из разрушенных частей города в парки и леса загородной зоны, а также создать условия для ввода в пораженную зону аварийно-спасательных сил (преимущественное развитие транспортной инфраструктуры).

Обеспечение пожарной безопасности и гражданской обороны:

- системой предотвращения пожара,
- системой противопожарной защиты,
- организационно - техническими мероприятиями.

Также при размещении объектов на данной площадке необходимо соблюдать требования Федеральных законов от 21 декабря 1994 г. № 69-ФЗ «О пожарной безопасности» и от 22 июля 2008 г. № 123-ФЗ «Технический регламент о требованиях пожарной безопасности», обеспечить расстояние до существующих строений для обеспечения подъезда и разворота пожарной техники.

Защита продовольствия, источников и систем водоснабжения от загрязнения радиоактивных веществ (далее – РВ), аварийно химически опасные вещества (далее – АХОВ) и заражения био-химические отравляющие вещества (далее – БХОВ). Проводится обязательно заблаговременно, т.к. в условиях стремительного развития большинства аварий и катастроф, связанных с загрязнение атмосферы и гидросферы, сделать это с возникновением ЧС не представляется возможным. В этих целях предусматриваются, например устройства по очистке воды от РВ, АХОВ и т.д. на очистных сооружениях, инженерные мероприятия по защите водозаборов на подземных источниках воды, герметизированные склады продовольствия и т.п.

Санитарно-гигиенические и медико-профилактические мероприятия:

- Создание санитарно-защитных зон вокруг потенциально-опасного объекта.
- Профилактика возможных эпидемических заболеваний, характерных для данного региона.
- Профилактика биолого-социальных и экологически обусловленных заболеваний.

Раздел VII. Перечень мероприятий по охране окружающей среды

7.1. Мероприятия по охране атмосферного воздуха

Основными источниками загрязнения атмосферного воздуха являются строительная техника и автотранспорт. Состав и объем выбросов зависят от конкретного оборудования и материалов, применяемых при строительстве. Как правило, при строительстве, в атмосферный воздух поступают следующие основные загрязняющие вещества: азота диоксид, азота оксид, углерода оксид, углеводороды предельные, пыль.

Воздействие на атмосферный воздух при строительстве будет кратковременным. Для уменьшения выбросов в атмосферу загрязняющих веществ в период строительно-монтажных работ:

- не следует допускать разведение костров и сжигание в них любых видов материалов и отходов;
- необходимо постоянно контролировать соблюдение технологических процессов;
- параметры применяемых машин, оборудования, транспортных средств по составу отработавших газов в процессе эксплуатации должны соответствовать установленным стандартам и техническим условиям предприятия-изготовителя.

Мелкодисперсные частицы пыли являются наиболее опасными для здоровья человека.

Мероприятия, направленные на снижения уровня пыли:

- организация расчетного количества мест для временного и постоянного хранения легковых автомобилей жителями и владельцами нежилых помещений на автомобильных стоянках с твердым покрытием с целью исключения возможности устройства стоянок на газонах;
- применяемые дорожные покрытия должны обеспечивать пониженные показатели по истиранию дорожного полотна;
- с целью снижения запыленности атмосферного воздуха представляется целесообразным организация плотно засеянных газонов, с усилением контроля над их состоянием со стороны Администраций районов города.

7.2. Мероприятия по охране природных и питьевых вод от загрязнения и истощения

Одним из наиболее уязвимых в экологическом отношении элементов окружающей природной среды является приповерхностная гидросфера. Это

объясняется большой скоростью миграции химических элементов в поверхностных и подземных водах, особенно в периоды паводков.

На этапе строительства основными возможными источниками загрязнения могут быть непреднамеренные утечки топлива и масел из строительной и автомобильной техники. Для исключения такого воздействия предполагается:

- осуществлять заправку транспортных средств на выделенных для этого специальных площадках с использованием защитных мер, предотвращающих попадание горюче-смазочных материалов (далее – ГСМ), на водосборную площадь (рельеф местности);

- осуществлять эксплуатацию исправной техники, систематически осуществлять осмотр ее на предмет утечек ГСМ.

Также в период строительства возможно загрязнение и засорение водосборных площадей (рельефа местности) мусором и отходами производства и потребления: при несоблюдении правил сбора и накопления отходов, нарушении герметичности контейнеров, при нарушении требований к устройству площадок сбора – отсутствие твердого покрытия и нарушения их периметрального обвалования. Данное воздействие будет исключено при соблюдении законодательства при обращении с отходами.

Важным элементом инженерной подготовки территории является организация поверхностного водоотвода, предотвращающего попадание химических веществ в подземные воды.

По требованиям, предъявляемым в настоящее время к использованию и охране поверхностных вод, все стоки перед сбросом в открытые водоёмы должны подвергаться очистке на специальных очистных сооружениях.

Проектом предусмотрена организация поверхностного водоотвода в существующие коллекторы ливневой канализации.

7.3. Мероприятия по охране почв и недр

7.3.1. Мероприятия при возведении объектов капитального строительства

Наибольшие механические нарушения почвенно-растительного покрова происходят на этапе подготовки и строительства объекта, включающих расчистку территории от растительности, подготовку строительных площадок.

При землеройных работах негативное воздействие на почвенный покров связано с нарушением морфологии почвенного профиля. При этом происходит перемешивание верхних (плодородных) горизонтов с нижними

(минеральными) горизонтами почвенного профиля, что в свою очередь приводит к промышленной эрозии почв.

Наиболее опасным при строительстве является возможное химическое воздействие на почвенный покров продуктов выброса транспортных средств и строительных машин.

Охрана земель при проведении строительного-монтажных работ обеспечивается:

- складирование минерального грунта отдельно, во избежание его перемешивания с плодородным слоем почвы;
- очистка мест дислокации временных строительных участков после окончания их действия от мусора, отходов.

7.3.2. Очистка территории от снега

Проектом планировки территории предлагаются следующие основные технологические приемы утилизации снега:

- размещение снега на «сухих» снегосвалках с очисткой талых вод, образующихся при естественном таянии, и последующим сбросом очищенных вод в канализационную сеть;
- сброс снега в систему водоотведения хозяйственно-бытовых сточных вод с принудительным таянием снега и последующей очисткой талых вод на станциях биологической очистки;
- сброс снега в водосточную сеть с принудительным таянием за счет теплового ресурса сбросных вод ТЭЦ;
- подачу снега на снегосплавные пункты с последующей очисткой и сбросом талых вод в системы водоотведения.

7.4. Мероприятия по сокращению негативного воздействия на растительный мир

Воздействие проектируемого объекта на почвенно-растительный покров проявится, прежде всего, на стадии строительства объекта.

При этом происходит непосредственное уничтожение растительности, сопровождающееся трансформацией растительных сообществ.

Кроме прямого уничтожения или повреждения растительного покрова в пределах отвода земли под строительство происходит привнесение загрязняющих веществ строительной техникой, транспортными средствами и отдельными технологическими процессами.

В период строительства проектом необходимо предусмотреть следующие мероприятия по уменьшению воздействия на растительный мир:

- производство земляных работ со снятием, хранением в отвалах на полосе отвода и возвращением плодородного слоя почвы;
- при строительстве складирование минерального грунта отдельно, во избежание перемешивания его с плодородным слоем почвы;
- земли, нарушенные при строительстве, подлежат восстановлению (рекультивации) по окончании цикла работ.

После завершения работ прогнозируется восстановление растительности с высокой долей сорно-рудеральных видов.

7.5. Мероприятия по сокращению негативного воздействия на животный мир

Основными видами воздействий на объекты животного мира при проведении строительных работ на рассматриваемой территории являются сокращение и трансформация местообитаний и беспокойство. Трансформация местообитаний может выражаться как в количественном (уничтожение растительности), так и в качественном их изменении (изменение структуры и свойств фито- и зооценозов).

В период строительства возможно уничтожение некоторой части мышевидных грызунов, мелких насекомоядных и почвенных беспозвоночных животных при проведении земляных и строительных работ.

В период строительства проектом необходимо предусмотреть следующие мероприятия по уменьшению воздействия на животный мир:

- содержание в чистоте участка работ во избежание приманивания животных;
- ограничение скорости движения транспортных средств до минимума в пределах участка строительства.

Раздел VIII. Графическая часть

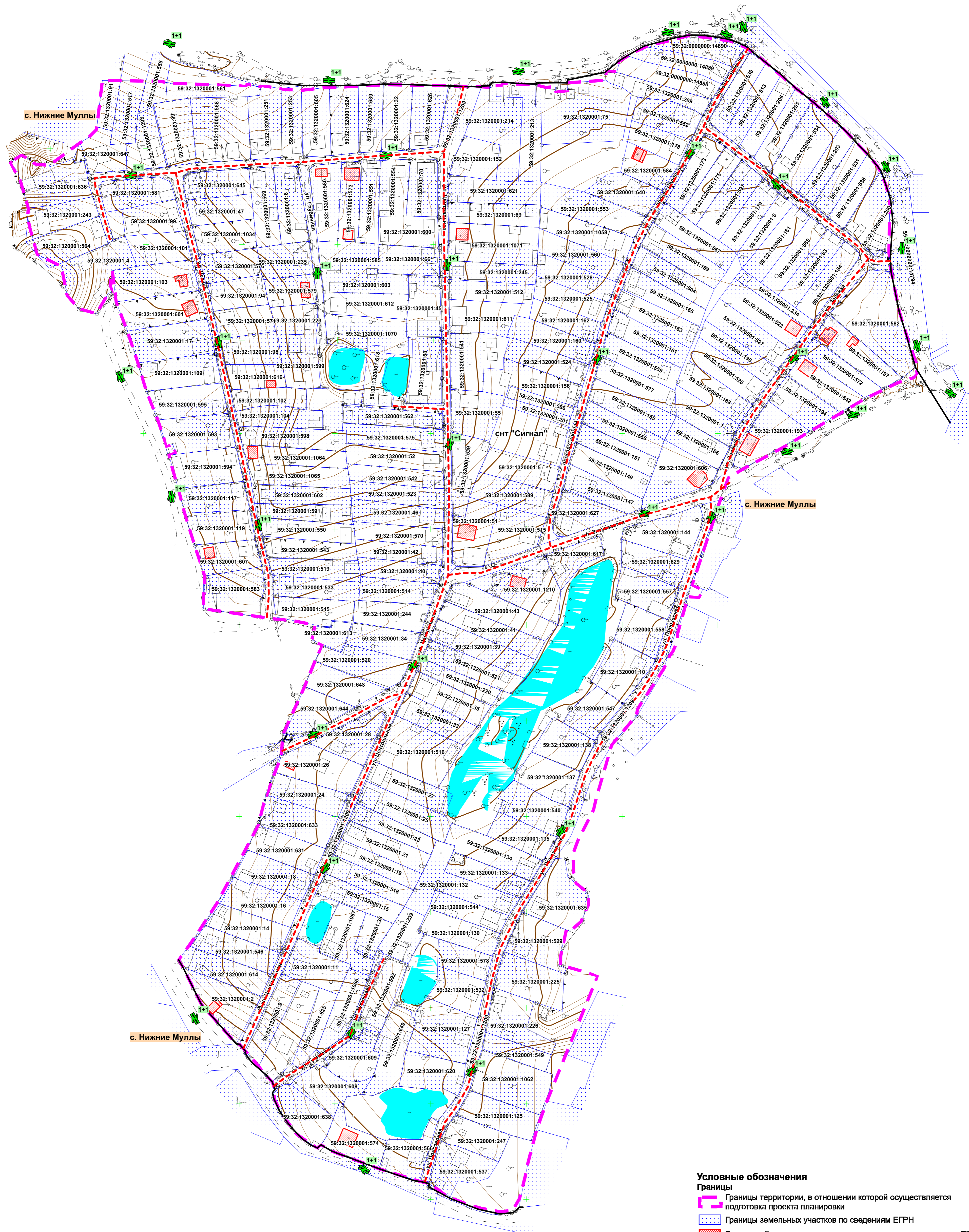
Проект планировки и проект межевания территории кадастрового квартала 59:32:1320001 с. Нижние Муллы Култаевского сельского поселения Пермского муниципального района Пермского края

ФРАГМЕНТ КАРТЫ ПЛАНИРОВОЧНОЙ СТРУКТУРЫ ТЕРРИТОРИИ ПОСЕЛЕНИЯ
М 1:10000



Проект планировки и проект межевания территории кадастрового квартала 59:32:1320001 с. Нижние Муллы
Култаевского сельского поселения Пермского муниципального района Пермского края

СХЕМА ОРГАНИЗАЦИИ ДВИЖЕНИЯ ТРАНСПОРТА И ПЕШЕХОДОВ
СХЕМА ОРГАНИЗАЦИИ УЛИЧНО-ДОРОЖНОЙ СЕТИ
М 1:1000

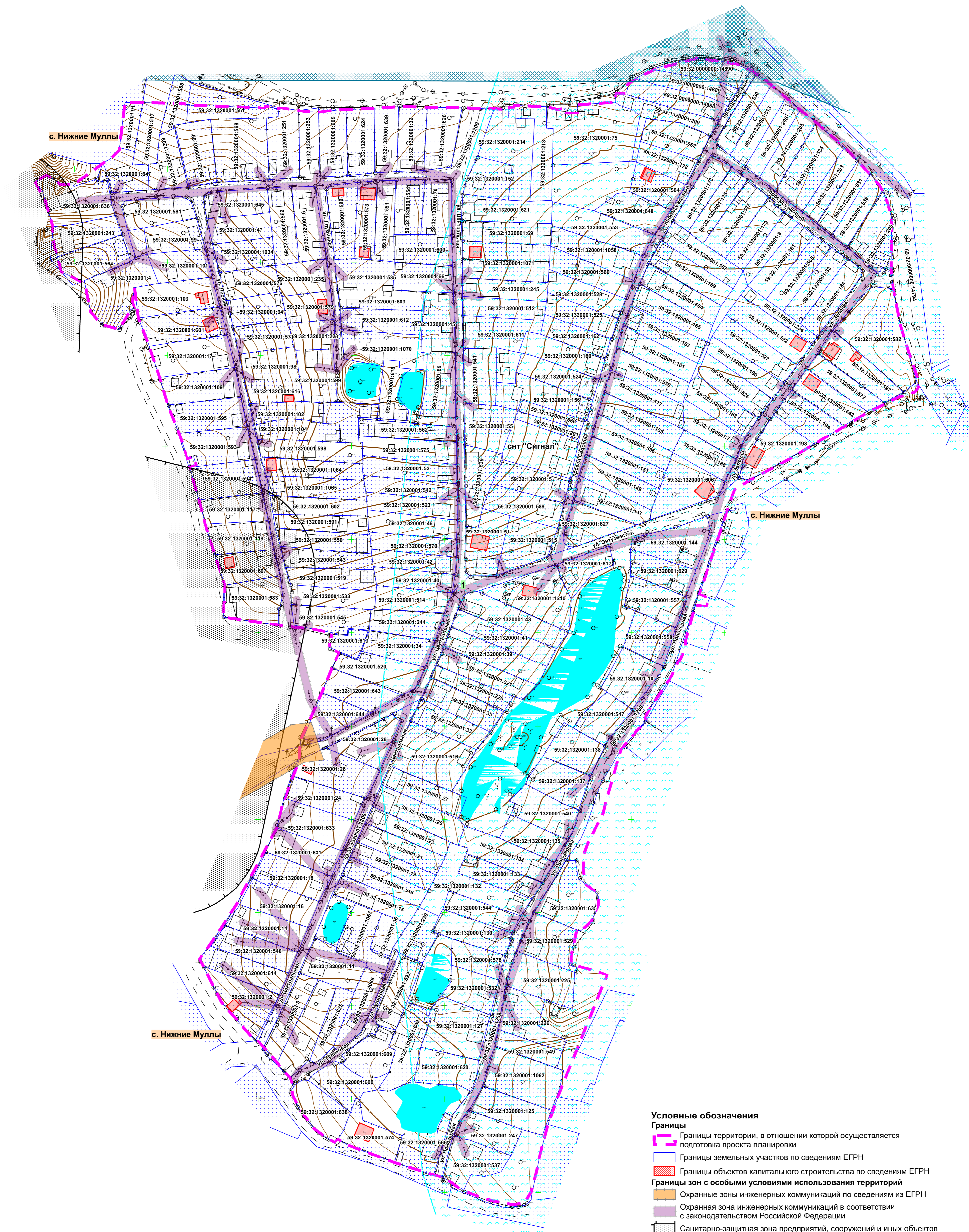


- Условные обозначения**
- Границы
 - Границы территории, в отношении которой осуществляется подготовка проекта планировки
 - Границы земельных участков по сведениям ЕГРН
 - Границы объектов капитального строительства по сведениям ЕГРН
 - Красные линии устанавливаемые
 - Категории улиц
 - Улицы в садоводческом некоммерческом товариществе
 - Движение транспорта
 - Улицы с двусторонним движением

Примечание:
1. Движение пешеходов осуществляется вдоль проезжих частей улиц
2. Движение общественного транспорта в границах проектирования отсутствует

Проект планировки и проект межевания территории кадастрового квартала 59:32:1320001 с. Нижние Муллы
Култаевского сельского поселения Пермского муниципального района Пермского края

СХЕМА, ОТОБРАЖАЮЩАЯ МЕСТОПОЛОЖЕНИЕ СУЩЕСТВУЮЩИХ ОБЪЕКТОВ КАПИТАЛЬНОГО СТРОИТЕЛЬСТВА
СХЕМА ГРАНИЦ ТЕРРИТОРИЙ ОБЪЕКТОВ КУЛЬТУРНОГО НАСЛЕДИЯ
СХЕМА ГРАНИЦ ЗОН С ОСОБЫМИ УСЛОВИЯМИ ИСПОЛЬЗОВАНИЯ ТЕРРИТОРИЙ
М 1:1000



- Условные обозначения**
- Границы**
- Границы территории, в отношении которой осуществляется подготовка проекта планировки
 - Границы земельных участков по сведениям ЕГРН
 - Границы объектов капитального строительства по сведениям ЕГРН
- Границы зон с особыми условиями использования территорий**
- Охранные зоны инженерных коммуникаций по сведениям из ЕГРН
 - Охранный зона инженерных коммуникаций в соответствии с законодательством Российской Федерации
 - Санитарно-защитная зона предприятий, сооружений и иных объектов
 - Приаэродромная территория (в границы зоны попадает вся территория проектирования)
- Планировочные ограничения**
- Зона катастрофического затопления при прорыве Камской ГЭС
 - Петровское месторождение подземных вод
- Примечание:
В границах проектирования отсутствуют границы территорий объектов культурного наследия

Приложение 2
к постановлению
администрации Пермского
муниципального района
от 20.05.2022 № СЭД-2022-
299-01-01-05.С-283

ПРОЕКТ

межевания территории кадастрового квартала 59:32:1320001 с. Нижние
Муллы Култаевского сельского поселения Пермского муниципального
района Пермского края

ШИФР МК-72/11-2021

Состав проекта

ПРОЕКТ МЕЖЕВАНИЯ ТЕРРИТОРИИ	
Основная часть	
1	Том 3. Текстовая часть
2	Чертеж межевания территории. 1 этап. М 1:1000
3	Чертеж межевания территории. 2 этап. М 1:1000
Материалы по обоснованию	
4	Том 4. Текстовая часть
5	Чертеж материалов по обоснованию проекта межевания территории. М 1:1000

ТОМ 3 Основная часть

Раздел I. Перечень и сведения о площади образуемых и изменяемых земельных участков, в том числе способы их образования. Виды разрешенного использования образуемых и изменяемых земельных участков

1.1. Общие положения проекта межевания территории

Проект межевания территории разрабатывается в целях определения местоположения границ образуемых и изменяемых земельных участков для последующего проведения комплексных кадастровых работ.

В результате анализа имеющихся документов об объектах недвижимости, расположенных в рассматриваемом кадастровом квартале, проектом межевания территории предусмотрено исправление реестровых ошибок земельных участков а также уточнение границ земельных участков, границы которых не установлены в соответствии с требованиями действующего земельного законодательства (в кадастровом плане имеется графическая информация о таких земельных участках с декларированной площадью), согласно требованиям п. 1, 2 ч. 3 ст. 48.2 Федерального закона от 24 июля 2007 г. № 221-ФЗ «О кадастровой деятельности» (далее – 221-ФЗ):

При уточнении местоположения границ земельного участка, сведения Единого государственного реестра недвижимости о которых не соответствуют установленным на основании Федерального закона от 13 июля 2015 года № 218-ФЗ «О государственной регистрации недвижимости» (далее – 218-ФЗ) требованиям к описанию местоположения границ земельных участков, его площадь, определенная с учетом установленных в соответствии с 218-ФЗ требований, не должна быть:

- меньше площади земельного участка, сведения о которой относительно этого земельного участка содержатся в Едином государственном реестре недвижимости, более чем на десять процентов;
- больше площади земельного участка, сведения о которой относительно этого земельного участка содержатся в Едином государственном реестре недвижимости, более чем на величину предельного минимального размера земельного участка, установленного в соответствии с земельным законодательством;
- больше площади земельного участка, сведения о которой относительно этого земельного участка содержатся в Едином

государственном реестре недвижимости, более чем на десять процентов, если предельный минимальный размер земельного участка не установлен.

Согласно карте «Карта градостроительного зонирования с. Нижние Муллы, д. Петровка, д. Федотово, д. Москвята, д. Ложки, д. Шилово, д. Кулики, д. Усть-Тары, д. Пищальниково, д. Мураши, д. Денисята, д. Ежи» правил землепользования и застройки Култаевского сельского поселения Пермского муниципального района, территория рассматриваемого кадастрового квартала расположена в границах территориальных зон:

- Зона садоводческих или огороднических земельных участков (СХ-2);
- Зона озеленения общего пользования (Р-1).

Предельные размеры земельных участков, установленных для территориальной зоны СХ-2

Таблица 1

№ п/п	Наименование параметра	Значение параметра	Единица измерения
1.	Максимальная площадь земельного участка	не подлежит установлению	
2.	Минимальная площадь земельного участка	300	кв. м

Предельные размеры земельных участков, установленных для территориальной зоны Р-1

Таблица 2

№ п/п	Наименование параметра	Значение параметра	Единица измерения
1.	Максимальная площадь земельного участка	не подлежит установлению	-
2.	Минимальная площадь земельного участка за исключением видов использования:	не подлежит установлению	-

Проектом межевания территории не предусмотрено уточнение границ земельных участков, границы которых не установлены в соответствии с требованиями действующего земельного законодательства (в кадастровом

плане отсутствует графическая информация о таких земельных участках). Уточнение границ земельных участков необходимо произвести в составе проведения комплексных кадастровых работ.

1.2. Перечень земельных участков, в том числе изменяемых и уточняемых

Таблица 3

Усл овн ый № на черт еже	Кадастровый номер	Адрес земельного участка	Вид разрешенного использовани я	Исходная площадь земельног о участка, кв. м	Площадь земельног о участка по проекту, кв. м	Обоснование принятых проектных решений
1.	ЕЗП 59:32:0000000:225 (59:32:1320001:91, 59:32:1320002:1062)	с. Нижние Муллы, снт Сигнал, Участок 91б, 91в	для садоводства	2695	-	изменение границ не предусматривается
2.	ЕЗП 59:32:0000000:227 (59:32:1320001:16, 59:32:1320002:1063)	с. Нижние Муллы, снт Сигнал, Участок 16	для садоводства	605	619	уточнение границ земельного участка в соответствии с фактическим местоположением ограждений, объектов капитального строительства пределах величины предельного минимального размера земельного участка, установленного в ПЗЗ, - 300 кв.м (+14 кв.м)
3.	ЕЗП 59:32:0000000:237 (59:32:1320001:18, 59:32:1320002:1069)	с. Нижние Муллы, снт Сигнал, Участок 18	для садоводства	585	599	уточнение границ земельного участка в соответствии с фактическим местоположением ограждений, объектов капитального строительства пределах величины предельного минимального размера земельного участка, установленного в ПЗЗ, - 300 кв.м (+14 кв.м)
4.	ЕЗП 59:32:0000000:238 (59:32:1320001:14, 59:32:1320002:1070)	с. Нижние Муллы, снт Сигнал, Участок 14	для садоводства	574	578	уточнение границ земельного участка в соответствии с фактическим местоположением ограждений, объектов капитального строительства пределах величины предельного минимального размера земельного участка, установленного в ПЗЗ, - 300

						кв.м (+4 кв.м)
5.	ЕЗП 59:32:0000000:262 (59:32:1320001:26, 59:32:1320002:1078)	с. Нижние Муллы, снт Сигнал, Участок 26	для садоводства	724	727	уточнение границ земельного участка в соответствии с фактическим местоположением ограждений, объектов капитального строительства пределах величины предельного минимального размера земельного участка, установленного в ПЗЗ, - 300 кв.м (+3 кв.м)
6.	ЕЗП 59:32:0000000:263 (59:32:1320001:24, 59:32:1320002:1079)	с. Нижние Муллы, снт Сигнал, Участок 24	для садоводства	513	540	уточнение границ земельного участка в соответствии с фактическим местоположением ограждений, объектов капитального строительства пределах величины предельного минимального размера земельного участка, установленного в ПЗЗ, - 300 кв.м (+27 кв.м)
7.	ЕЗП 59:32:0000000:264 (59:32:1320001:9, 59:32:1320002:1080)	с. Нижние Муллы, снт Сигнал, Участок 9	для садоводства	504	480	уточнение границ земельного участка в соответствии с фактическим местоположением ограждений, объектов капитального строительства; уменьшение площади на 24 кв.м. (5 %)
8.	59:32:1320001:1	с. Нижние Муллы, снт Сигнал, Участок 7	для садоводства	476	-	границы земельного участка не установлены в соответствии с требованиями действующего земельного законодательства, уточнение границ предусматривается при проведении комплексных кадастровых работ (далее – ККР)
9.	59:32:1320001:2	с. Нижние Муллы, снт Сигнал, Участок 8	для садоводства	680	707	уточнение границ земельного участка в соответствии с фактическим местоположением ограждений, объектов капитального строительства

						пределах величины предельного минимального размера земельного участка, установленного в ПЗЗ, - 300 кв.м (+27 кв.м)
10.	59:32:1320001:4	с. Нижние Муллы, снт Сигнал, Участок 95 В	для садоводства	848	847	устранение реестровой ошибки в соответствии с фактическим местоположением ограждений, объектов капитального строительства; уменьшение площади на 1 кв.м. (0 %)
11.	59:32:1320001:5	с. Нижние Муллы, снт Сигнал, Участок 148	для садоводства	534	481	устранение реестровой ошибки в соответствии с фактическим местоположением ограждений, объектов капитального строительства; уменьшение площади на 53 кв.м. (10 %)
12.	59:32:1320001:6	с. Нижние Муллы, снт Сигнал, Участок 82	для садоводства	548	545	устранение реестровой ошибки в соответствии с фактическим местоположением ограждений, объектов капитального строительства; уменьшение площади на 3 кв.м. (1 %)
13.	59:32:1320001:7	с. Нижние Муллы, снт Сигнал, Участок 187	для садоводства	479	467	устранение реестровой ошибки в соответствии с фактическим местоположением ограждений, объектов капитального строительства; уменьшение площади на 12 кв.м. (3 %)
14.	59:32:1320001:8	с. Нижние Муллы, снт Сигнал, Участок 180	для садоводства	331	331	устранение реестровой ошибки в соответствии с фактическим местоположением ограждений, объектов капитального строительства с сохранением исходной площади

15.	59:32:1320001:10	с. Нижние Муллы, снт Сигнал, Участок 140	для садоводства	603	615	уточнение границ земельного участка в соответствии с фактическим местоположением ограждений, объектов капитального строительства пределах величины предельного минимального размера земельного участка, установленного в ПЗЗ, - 300 кв.м (+12 кв.м)
16.	59:32:1320001:11	с. Нижние Муллы, снт Сигнал, Участок 11	для садоводства	578	566	устранение реестровой ошибки в соответствии с фактическим местоположением ограждений, объектов капитального строительства; уменьшение площади на 12 кв.м. (4 %)
17.	59:32:1320001:15	с. Нижние Муллы, снт Сигнал, Участок 15	для садоводства	484	470	устранение реестровой ошибки в соответствии с фактическим местоположением ограждений, объектов капитального строительства; уменьшение площади на 14 кв.м. (3 %)
18.	59:32:1320001:17	с. Нижние Муллы, снт «Сигнал», участок № 107	для садоводства	726	748	уточнение границ земельного участка в соответствии с фактическим местоположением ограждений, объектов капитального строительства пределах величины предельного минимального размера земельного участка, установленного в ПЗЗ, - 300 кв.м (+22 кв.м)
19.	59:32:1320001:19	с. Нижние Муллы, снт «Сигнал», участок № 19	для садоводства	424	418	устранение реестровой ошибки в соответствии с фактическим местоположением ограждений, объектов капитального строительства; уменьшение площади на 6 кв.м. (3 %)

20.	59:32:1320001:21	с. Нижние Муллы, снт Сигнал, Участок 21	для садоводства	509	497	устранение реестровой ошибки в соответствии с фактическим местоположением ограждений, объектов капитального строительства; уменьшение площади на 12 кв.м. (4 %)
21.	59:32:1320001:23	с. Нижние Муллы, снт Сигнал, Участок 23	для садоводства	419	414	устранение реестровой ошибки в соответствии с фактическим местоположением ограждений, объектов капитального строительства; уменьшение площади на 5 кв.м. (3 %)
22.	59:32:1320001:25	с. Нижние Муллы, снт Сигнал, Участок 25	для садоводства	639	635	устранение реестровой ошибки в соответствии с фактическим местоположением ограждений, объектов капитального строительства; уменьшение площади на 4 кв.м. (2 %)
23.	59:32:1320001:27	с. Нижние Муллы, снт Сигнал, Участок 27	для садоводства	519	510	устранение реестровой ошибки в соответствии с фактическим местоположением ограждений, объектов капитального строительства; уменьшение площади на 9 кв.м. (2 %)
24.	59:32:1320001:28	с. Нижние Муллы, снт Сигнал, Участок 28	для садоводства	550	568	устранение реестровой ошибки границ земельного участка в соответствии с фактическим местоположением ограждений, объектов капитального строительства пределах величины предельного минимального размера земельного участка, установленного в ПЗЗ, - 300 кв.м (+18 кв.м)
25.	59:32:1320001:32	с. Нижние Муллы, снт Сигнал, участок 75	для садоводства	513	502	устранение реестровой ошибки в соответствии с фактическим местоположением ограждений,

						объектов капитального строительства; уменьшение площади на 11 кв.м. (4 %)
26.	59:32:1320001:33	с. Нижние Муллы, снт Сигнал, участок № 33	для садоводства	496	495	устранение реестровой ошибки в соответствии с фактическим местоположением ограждений, объектов капитального строительства; уменьшение площади на 1 кв.м. (0 %)
27.	59:32:1320001:34	с. Нижние Муллы, снт Сигнал, Участок 34	для садоводства	478	478	устранение реестровой ошибки в соответствии с фактическим местоположением ограждений, объектов капитального строительства с сохранением исходной площади
28.	59:32:1320001:35	с. Нижние Муллы, снт Сигнал, Участок 35	для садоводства	538	549	устранение реестровой ошибки границ земельного участка в соответствии с фактическим местоположением ограждений, объектов капитального строительства пределах величины предельного минимального размера земельного участка, установленного в ПЗЗ, - 300 кв.м (+11 кв.м)
29.	59:32:1320001:36	с. Нижние Муллы, снт Сигнал, участок № 1Б	для садоводства	261	283	устранение реестровой ошибки границ земельного участка в соответствии с фактическим местоположением ограждений, объектов капитального строительства пределах величины предельного минимального размера земельного участка, установленного в ПЗЗ, - 300 кв.м (+22 кв.м)
30.	59:32:1320001:39	с. Нижние Муллы, снт Сигнал, Участок 39	для садоводства	620	617	устранение реестровой ошибки в соответствии с фактическим местоположением ограждений, объектов капитального

						строительства; уменьшение площади на 3 кв.м. (1 %)
31.	59:32:1320001:40	с. Нижние Муллы, снт Сигнал, Участок 40	для садоводства	418	425	устранение реестровой ошибки границ земельного участка в соответствии с фактическим местоположением ограждений, объектов капитального строительства пределах величины предельного минимального размера земельного участка, установленного в ПЗЗ, - 300 кв.м (+7 кв.м)
32.	59:32:1320001:41	с. Нижние Муллы, снт Сигнал, Участок 41	для садоводства	586	587	устранение реестровой ошибки границ земельного участка в соответствии с фактическим местоположением ограждений, объектов капитального строительства пределах величины предельного минимального размера земельного участка, установленного в ПЗЗ, - 300 кв.м (+1 кв.м)
33.	59:32:1320001:42	с. Нижние Муллы, снт Сигнал, Участок 42	для садоводства	422	423	устранение реестровой ошибки границ земельного участка в соответствии с фактическим местоположением ограждений, объектов капитального строительства пределах величины предельного минимального размера земельного участка, установленного в ПЗЗ, - 300 кв.м (+1 кв.м)
34.	59:32:1320001:43	с. Нижние Муллы, снт Сигнал, Участок 42	для садоводства	679	676	устранение реестровой ошибки в соответствии с фактическим местоположением ограждений, объектов капитального строительства; уменьшение площади на 3 кв.м. (1 %)

35.	59:32:1320001:45	с. Нижние Муллы, снт Сигнал, Участок 64	для садоводства	562	565	устранение реестровой ошибки границ земельного участка в соответствии с фактическим местоположением ограждений, объектов капитального строительства пределах величины предельного минимального размера земельного участка, установленного в ПЗЗ, - 300 кв.м (+3 кв.м)
36.	59:32:1320001:46	с. Нижние Муллы, снт Сигнал, Участок 46	для садоводства	528	539	устранение реестровой ошибки границ земельного участка в соответствии с фактическим местоположением ограждений, объектов капитального строительства пределах величины предельного минимального размера земельного участка, установленного в ПЗЗ, - 300 кв.м (+11 кв.м)
37.	59:32:1320001:47	с. Нижние Муллы, снт Сигнал, Участок 88	для садоводства	445	446	устранение реестровой ошибки границ земельного участка в соответствии с фактическим местоположением ограждений, объектов капитального строительства пределах величины предельного минимального размера земельного участка, установленного в ПЗЗ, - 300 кв.м (+1 кв.м)
38.	59:32:1320001:51	с. Нижние Муллы, тер. СНТ Сигнал, ул. Центральная, з/у 51	для садоводства	629	636	устранение реестровой ошибки границ земельного участка в соответствии с фактическим местоположением ограждений, объектов капитального строительства пределах величины предельного минимального размера земельного участка, установленного в ПЗЗ, - 300 кв.м (+7 кв.м)

39.	59:32:1320001:52	с. Нижние Муллы, снт Сигнал, Участок 52	для садоводства	530	537	устранение реестровой ошибки границ земельного участка в соответствии с фактическим местоположением ограждений, объектов капитального строительства пределах величины предельного минимального размера земельного участка, установленного в ПЗЗ, - 300 кв.м (+7 кв.м)
40.	59:32:1320001:55	с. Нижние Муллы, снт Сигнал, Участок 55	для садоводства	592	580	устранение реестровой ошибки в соответствии с фактическим местоположением ограждений, объектов капитального строительства; уменьшение площади на 12 кв.м. (4 %)
41.	59:32:1320001:60	с. Нижние Муллы, снт Сигнал, Участок 60	для садоводства	562	577	устранение реестровой ошибки границ земельного участка в соответствии с фактическим местоположением ограждений, объектов капитального строительства пределах величины предельного минимального размера земельного участка, установленного в ПЗЗ, - 300 кв.м (+15 кв.м)
42.	59:32:1320001:61	с. Нижние Муллы, снт Сигнал, Участок 102а	для садоводства	392	394	устранение реестровой ошибки границ земельного участка в соответствии с фактическим местоположением ограждений, объектов капитального строительства пределах величины предельного минимального размера земельного участка, установленного в ПЗЗ, - 300 кв.м (+2 кв.м)
43.	59:32:1320001:66	с. Нижние Муллы, снт Сигнал, Участок 66	для садоводства	487	492	устранение реестровой ошибки границ земельного участка в соответствии с фактическим

						местоположением ограждений, объектов капитального строительства пределах величины предельного минимального размера земельного участка, установленного в ПЗЗ, - 300 кв.м (+5 кв.м)
44.	59:32:1320001:69	с. Нижние Муллы, снт Сигнал, Участок 69	для садоводства	538	537	устранение реестровой ошибки в соответствии с фактическим местоположением ограждений, объектов капитального строительства; уменьшение площади на 1 кв.м. (0 %)
45.	59:32:1320001:70	с. Нижние Муллы, снт Сигнал, Участок 70	для садоводства	461	463	устранение реестровой ошибки границ земельного участка в соответствии с фактическим местоположением ограждений, объектов капитального строительства пределах величины предельного минимального размера земельного участка, установленного в ПЗЗ, - 300 кв.м (+2 кв.м)
46.	59:32:1320001:75	с. Нижние Муллы, ул. Тракторная, дом 3в	для ведения личного подсобного хозяйства	1388	1381	устранение реестровой ошибки в соответствии с фактическим местоположением ограждений, объектов капитального строительства; уменьшение площади на 7 кв.м. (1 %)
47.	59:32:1320001:83	с. Нижние Муллы, снт Сигнал, Участок 183	для садоводства	470	471	устранение реестровой ошибки границ земельного участка в соответствии с фактическим местоположением ограждений, объектов капитального строительства пределах величины предельного минимального размера земельного участка, установленного в ПЗЗ, - 300 кв.м (+1 кв.м)

48.	59:32:1320001:89	с. Нижние Муллы, снт Сигнал, Участок 89	для садоводства	576	605	устранение реестровой ошибки границ земельного участка в соответствии с фактическим местоположением ограждений, объектов капитального строительства пределах величины предельного минимального размера земельного участка, установленного в ПЗЗ, - 300 кв.м (+29 кв.м)
49.	59:32:1320001:94	с. Нижние Муллы, снт Сигнал, Участок № 94	для садоводства	439	449	устранение реестровой ошибки границ земельного участка в соответствии с фактическим местоположением ограждений, объектов капитального строительства пределах величины предельного минимального размера земельного участка, установленного в ПЗЗ, - 300 кв.м (+10 кв.м)
50.	59:32:1320001:98	с. Нижние Муллы, снт Сигнал, Участок 98	для садоводства	465	461	устранение реестровой ошибки в соответствии с фактическим местоположением ограждений, объектов капитального строительства; уменьшение площади на 4 кв.м. (1 %)
51.	59:32:1320001:99	с. Нижние Муллы, снт Сигнал, Участок 99	для садоводства	466	469	устранение реестровой ошибки границ земельного участка в соответствии с фактическим местоположением ограждений, объектов капитального строительства пределах величины предельного минимального размера земельного участка, установленного в ПЗЗ, - 300 кв.м (+3 кв.м)
52.	59:32:1320001:101	с. Нижние Муллы, снт Сигнал, Участок 101	для садоводства	474	472	устранение реестровой ошибки границ земельного участка в соответствии с фактическим местоположением ограждений,

						объектов капитального строительства пределах величины предельного минимального размера земельного участка, установленного в ПЗЗ, - 300 кв.м (+2 кв.м)
53.	59:32:1320001:102	с. Нижние Муллы, снт Сигнал, Участок 102	для садоводства	390	381	устранение реестровой ошибки в соответствии с фактическим местоположением ограждений, объектов капитального строительства; уменьшение площади на 9 кв.м. (4 %)
54.	59:32:1320001:103	с. Нижние Муллы, снт Сигнал, участок № 103	для садоводства	712	729	устранение реестровой ошибки границ земельного участка в соответствии с фактическим местоположением ограждений, объектов капитального строительства пределах величины предельного минимального размера земельного участка, установленного в ПЗЗ, - 300 кв.м (+17 кв.м)
55.	59:32:1320001:104	с. Нижние Муллы, снт Сигнал, Участок 104	для садоводства	463	463	устранение реестровой ошибки границ земельного участка в соответствии с фактическим местоположением ограждений, объектов капитального строительства с сохранением исходной площади
56.	59:32:1320001:109	с. Нижние Муллы, снт Сигнал, Участок 109	для садоводства	627	630	устранение реестровой ошибки границ земельного участка в соответствии с фактическим местоположением ограждений, объектов капитального строительства пределах величины предельного минимального размера земельного участка, установленного в ПЗЗ, - 300 кв.м (+3 кв.м)

57.	59:32:1320001:117	с. Нижние Муллы, снт Сигнал, Участок 117	для садоводства	483	506	устранение реестровой ошибки границ земельного участка в соответствии с фактическим местоположением ограждений, объектов капитального строительства пределах величины предельного минимального размера земельного участка, установленного в ПЗЗ, - 300 кв.м (+23 кв.м)
58.	59:32:1320001:119	с. Нижние Муллы, снт Сигнал, Участок 119	для садоводства	536	515	устранение реестровой ошибки в соответствии с фактическим местоположением ограждений, объектов капитального строительства; уменьшение площади на 21 кв.м. (4 %)
59.	59:32:1320001:125	с. Нижние Муллы, снт Сигнал, Участок 125б	для садоводства	592	587	устранение реестровой ошибки в соответствии с фактическим местоположением ограждений, объектов капитального строительства; уменьшение площади на 5 кв.м. (1 %)
60.	59:32:1320001:127	с. Нижние Муллы, снт Сигнал, Участок 127	для садоводства	846	863	устранение реестровой ошибки границ земельного участка в соответствии с фактическим местоположением ограждений, объектов капитального строительства пределах величины предельного минимального размера земельного участка, установленного в ПЗЗ, - 300 кв.м (+17 кв.м)
61.	59:32:1320001:130	с. Нижние Муллы, снт Сигнал, Участок 130	для садоводства	529	526	устранение реестровой ошибки в соответствии с фактическим местоположением ограждений, объектов капитального строительства; уменьшение площади на 3 кв.м. (1 %)

62.	59:32:1320001:132	с. Нижние Муллы, снт Сигнал, Участок 132	для садоводства	843	874	устранение реестровой ошибки границ земельного участка в соответствии с фактическим местоположением ограждений, объектов капитального строительства пределах величины предельного минимального размера земельного участка, установленного в ПЗЗ, - 300 кв.м (+31 кв.м)
63.	59:32:1320001:133	с. Нижние Муллы, снт Сигнал, Участок 133	для садоводства	460	467	устранение реестровой ошибки границ земельного участка в соответствии с фактическим местоположением ограждений, объектов капитального строительства пределах величины предельного минимального размера земельного участка, установленного в ПЗЗ, - 300 кв.м (+7 кв.м)
64.	59:32:1320001:134	с. Нижние Муллы, снт Сигнал, Участок 134	для садоводства	665	671	устранение реестровой ошибки границ земельного участка в соответствии с фактическим местоположением ограждений, объектов капитального строительства пределах величины предельного минимального размера земельного участка, установленного в ПЗЗ, - 300 кв.м (+6 кв.м)
65.	59:32:1320001:135	с. Нижние Муллы, снт Сигнал, Участок 135	для садоводства	460	448	устранение реестровой ошибки в соответствии с фактическим местоположением ограждений, объектов капитального строительства; уменьшение площади на 12 кв.м. (3 %)
66.	59:32:1320001:137	с. Нижние Муллы, снт Сигнал, Участок 137	для садоводства	555	576	устранение реестровой ошибки границ земельного участка в соответствии с фактическим

						местоположением ограждений, объектов капитального строительства пределах величины предельного минимального размера земельного участка, установленного в ПЗЗ, - 300 кв.м (+21 кв.м)
67.	59:32:1320001:138	с. Нижние Муллы, снт Сигнал, Участок 138	для садоводства	520	569	устранение реестровой ошибки границ земельного участка в соответствии с фактическим местоположением ограждений, объектов капитального строительства пределах величины предельного минимального размера земельного участка, установленного в ПЗЗ, - 300 кв.м (+49 кв.м)
68.	59:32:1320001:144	с. Нижние Муллы, снт Сигнал, Участок 144	для садоводства	684	-	изменение границ не предусматривается
69.	59:32:1320001:147	с. Нижние Муллы, снт Сигнал, Участок 147	для садоводства	480	488	устранение реестровой ошибки границ земельного участка в соответствии с фактическим местоположением ограждений, объектов капитального строительства пределах величины предельного минимального размера земельного участка, установленного в ПЗЗ, - 300 кв.м (+8 кв.м)
70.	59:32:1320001:149	с. Нижние Муллы, снт Сигнал, Участок 149	для садоводства	521	507	устранение реестровой ошибки в соответствии с фактическим местоположением ограждений, объектов капитального строительства; уменьшение площади на 14 кв.м. (3 %)
71.	59:32:1320001:151	с. Нижние Муллы, снт Сигнал, Участок 151	для садоводства	446	449	устранение реестровой ошибки границ земельного участка в соответствии с фактическим

						местоположением ограждений, объектов капитального строительства пределах величины предельного минимального размера земельного участка, установленного в ПЗЗ, - 300 кв.м (+3 кв.м)
72.	59:32:1320001:152	с. Нижние Муллы, снт Сигнал, Участок 71А	для садоводства	446	449	устранение реестровой ошибки границ земельного участка в соответствии с фактическим местоположением ограждений, объектов капитального строительства пределах величины предельного минимального размера земельного участка, установленного в ПЗЗ, - 300 кв.м (+3 кв.м)
73.	59:32:1320001:155	с. Нижние Муллы, снт Сигнал	для садоводства	587	590	устранение реестровой ошибки границ земельного участка в соответствии с фактическим местоположением ограждений, объектов капитального строительства пределах величины предельного минимального размера земельного участка, установленного в ПЗЗ, - 300 кв.м (+3 кв.м)
74.	59:32:1320001:156	С. Нижние Муллы, снт Сигнал, ул. Садовая, з/у 156	для садоводства	667	654	устранение реестровой ошибки в соответствии с фактическим местоположением ограждений, объектов капитального строительства; уменьшение площади на 13 кв.м. (2 %)
75.	59:32:1320001:160	с. Нижние Муллы, снт Сигнал, Участок 160	для садоводства	535	551	устранение реестровой ошибки границ земельного участка в соответствии с фактическим местоположением ограждений, объектов капитального строительства пределах величины предельного

						минимального размера земельного участка, установленного в ПЗЗ, - 300 кв.м (+16 кв.м)
76.	59:32:1320001:161	с. Нижние Муллы, снт Сигнал, Участок 161	для садоводства	520	525	устранение реестровой ошибки границ земельного участка в соответствии с фактическим местоположением ограждений, объектов капитального строительства пределах величины предельного минимального размера земельного участка, установленного в ПЗЗ, - 300 кв.м (+5 кв.м)
77.	59:32:1320001:162	с. Нижние Муллы, снт Сигнал, Участок 162	для садоводства	414	412	устранение реестровой ошибки в соответствии с фактическим местоположением ограждений, объектов капитального строительства; уменьшение площади на 2 кв.м. (0 %)
78.	59:32:1320001:163	с. Нижние Муллы, снт Сигнал, Участок 163	для садоводства	535	512	устранение реестровой ошибки в соответствии с фактическим местоположением ограждений, объектов капитального строительства; уменьшение площади на 23 кв.м. (6 %)
79.	59:32:1320001:165	с. Нижние Муллы, снт Сигнал, Участок 165	для садоводства	492	492	устранение реестровой ошибки в соответствии с фактическим местоположением ограждений, объектов капитального строительства с сохранением исходной площади
80.	59:32:1320001:169	с. Нижние Муллы, снт Сигнал, Участок 169	для садоводства	575	565	устранение реестровой ошибки в соответствии с фактическим местоположением ограждений, объектов капитального строительства; уменьшение площади на 10 кв.м. (3 %)

81.	59:32:1320001:173	с. Нижние Муллы, снт Сигнал, Участок 173	для садоводства	466	466	устранение реестровой ошибки в соответствии с фактическим местоположением ограждений, объектов капитального строительства с сохранением исходной площади
82.	59:32:1320001:175	с. Нижние Муллы, снт Сигнал, Участок 175	для садоводства	440	444	устранение реестровой ошибки границ земельного участка в соответствии с фактическим местоположением ограждений, объектов капитального строительства пределах величины предельного минимального размера земельного участка, установленного в ПЗЗ, - 300 кв.м (+4 кв.м)
83.	59:32:1320001:178	с. Нижние Муллы, снт Сигнал, Участок 178	для садоводства	397	404	устранение реестровой ошибки границ земельного участка в соответствии с фактическим местоположением ограждений, объектов капитального строительства пределах величины предельного минимального размера земельного участка, установленного в ПЗЗ, - 300 кв.м (+7 кв.м)
84.	59:32:1320001:179	с. Нижние Муллы, снт Сигнал	для садоводства	456	459	устранение реестровой ошибки границ земельного участка в соответствии с фактическим местоположением ограждений, объектов капитального строительства пределах величины предельного минимального размера земельного участка, установленного в ПЗЗ, - 300 кв.м (+3 кв.м)
85.	59:32:1320001:181	с. Нижние Муллы, снт Сигнал	для садоводства	497	503	устранение реестровой ошибки границ земельного участка в соответствии с фактическим местоположением ограждений, объектов капитального строительства

						пределах величины предельного минимального размера земельного участка, установленного в ПЗЗ, - 300 кв.м (+6 кв.м)
86.	59:32:1320001:184	с. Нижние Муллы, снт Сигнал, Участок 184	для садоводства	491	503	устранение реестровой ошибки границ земельного участка в соответствии с фактическим местоположением ограждений, объектов капитального строительства пределах величины предельного минимального размера земельного участка, установленного в ПЗЗ, - 300 кв.м (+12 кв.м)
87.	59:32:1320001:186	с. Нижние Муллы, снт Сигнал, Участок 186	для садоводства	434	443	устранение реестровой ошибки границ земельного участка в соответствии с фактическим местоположением ограждений, объектов капитального строительства пределах величины предельного минимального размера земельного участка, установленного в ПЗЗ, - 300 кв.м (+9 кв.м)
88.	59:32:1320001:188	с. Нижние Муллы, снт Сигнал, Участок 188	для садоводства	537	546	устранение реестровой ошибки границ земельного участка в соответствии с фактическим местоположением ограждений, объектов капитального строительства пределах величины предельного минимального размера земельного участка, установленного в ПЗЗ, - 300 кв.м (+9 кв.м)
89.	59:32:1320001:190	с. Нижние Муллы, снт Сигнал, Участок 190	для садоводства	437	457	устранение реестровой ошибки границ земельного участка в соответствии с фактическим местоположением ограждений, объектов капитального строительства пределах величины предельного

						минимального размера земельного участка, установленного в ПЗЗ, - 300 кв.м (+20 кв.м)
90.	59:32:1320001:193	с. Нижние Муллы, снт Сигнал, ул. Зеленая, 193	для садоводства	625	647	устранение реестровой ошибки границ земельного участка в соответствии с фактическим местоположением ограждений, объектов капитального строительства пределах величины предельного минимального размера земельного участка, установленного в ПЗЗ, - 300 кв.м (+22 кв.м)
91.	59:32:1320001:194	с. Нижние Муллы, снт Сигнал, Участок 194	для садоводства	512	530	устранение реестровой ошибки границ земельного участка в соответствии с фактическим местоположением ограждений, объектов капитального строительства пределах величины предельного минимального размера земельного участка, установленного в ПЗЗ, - 300 кв.м (+18 кв.м)
92.	59:32:1320001:197	с. Нижние Муллы, снт Сигнал, Участок 197	для садоводства	615	620	устранение реестровой ошибки границ земельного участка в соответствии с фактическим местоположением ограждений, объектов капитального строительства пределах величины предельного минимального размера земельного участка, установленного в ПЗЗ, - 300 кв.м (+5 кв.м)
93.	59:32:1320001:200	с. Нижние Муллы, снт Сигнал, Участок 200	для садоводства	613	599	устранение реестровой ошибки в соответствии с фактическим местоположением ограждений, объектов капитального строительства; уменьшение площади на 14 кв.м. (4 %)

94.	59:32:1320001:201	с. Нижние Муллы, снт Сигнал, Участок 152а	для садоводства	187	204	устранение реестровой ошибки границ земельного участка в соответствии с фактическим местоположением ограждений, объектов капитального строительства пределах величины предельного минимального размера земельного участка, установленного в ПЗЗ, - 300 кв.м (+7 кв.м)
95.	59:32:1320001:203	с. Нижние Муллы, снт Сигнал, Участок 203	для садоводства	398	409	устранение реестровой ошибки границ земельного участка в соответствии с фактическим местоположением ограждений, объектов капитального строительства в пределах величины предельного минимального размера земельного участка, установленного в ПЗЗ, - 300 кв.м (+11 кв.м)
96.	59:32:1320001:205	с. Нижние Муллы, снт Сигнал, Участок 205	для садоводства	459	473	устранение реестровой ошибки границ земельного участка в соответствии с фактическим местоположением ограждений, объектов капитального строительства пределах величины предельного минимального размера земельного участка, установленного в ПЗЗ, - 300 кв.м (+14 кв.м)
97.	59:32:1320001:206	с. Нижние Муллы, снт Сигнал	для садоводства	414	414	устранение реестровой ошибки границ земельного участка в соответствии с фактическим местоположением ограждений, объектов капитального строительства с сохранением исходной площади
98.	59:32:1320001:209	с. Нижние Муллы, снт Сигнал, Участок 209	для садоводства	493	495	устранение реестровой ошибки границ земельного участка в соответствии с фактическим местоположением ограждений,

						объектов капитального строительства пределах величины предельного минимального размера земельного участка, установленного в ПЗЗ, - 300 кв.м (+2 кв.м)
99.	59:32:1320001:213	с. Нижние Муллы, снт Сигнал	для садоводства	596	601	устранение реестровой ошибки границ земельного участка в соответствии с фактическим местоположением ограждений, объектов капитального строительства пределах величины предельного минимального размера земельного участка, установленного в ПЗЗ, - 300 кв.м (+4 кв.м)
100.	59:32:1320001:214	с. Нижние Муллы, снт Сигнал	для садоводства	889	882	устранение реестровой ошибки в соответствии с фактическим местоположением ограждений, объектов капитального строительства; уменьшение площади на 7 кв.м. (1 %)
101.	59:32:1320001:218	с. Нижние Муллы, снт Сигнал	для садоводства	112	-	изменение границ не предусматривается
102.	59:32:1320001:220	с. Нижние Муллы, снт Сигнал, Участок 35а	для садоводства	365	351	устранение реестровой ошибки в соответствии с фактическим местоположением ограждений, объектов капитального строительства; уменьшение площади на 14 кв.м. (4 %)
103.	59:32:1320001:223	с. Нижние Муллы, снт Сигнал, Участок 98а	для садоводства	349	-	изменение границ не предусматривается
104.	59:32:1320001:225	с. Нижние Муллы, снт Сигнал	для садоводства	687	684	устранение реестровой ошибки в соответствии с фактическим местоположением ограждений, объектов капитального

						строительства; уменьшение площади на 3 кв.м. (1 %)
105.	59:32:1320001:226	с. Нижние Муллы, снт Сигнал, Участок 128а	для садоводства	624	611	устранение реестровой ошибки в соответствии с фактическим местоположением ограждений, объектов капитального строительства; уменьшение площади на 13 кв.м. (4 %)
106.	59:32:1320001:234	с. Нижние Муллы, снт Сигнал, Участок 192а	для садоводства	263	266	устранение реестровой ошибки границ земельного участка в соответствии с фактическим местоположением ограждений, объектов капитального строительства пределах величины предельного минимального размера земельного участка, установленного в ПЗЗ, - 300 кв.м (+3 кв.м)
107.	59:32:1320001:235	с. Нижние Муллы, снт Сигнал, Участок 94а	для садоводства	465	468	устранение реестровой ошибки границ земельного участка в соответствии с фактическим местоположением ограждений, объектов капитального строительства пределах величины предельного минимального размера земельного участка, установленного в ПЗЗ, - 300 кв.м (+3 кв.м)
108.	59:32:1320001:239	с. Нижние Муллы, снт Сигнал	для садоводства	415	442	устранение реестровой ошибки границ земельного участка в соответствии с фактическим местоположением ограждений, объектов капитального строительства пределах величины предельного минимального размера земельного участка, установленного в ПЗЗ, - 300 кв.м (+27 кв.м)

109.	ЕЗП 59:32:0000000:260 (59:32:1320001:243, 59:32:1320002:1076)	с. Нижние Муллы, снт Сигнал	для садоводства	496	511	уточнение границ земельного участка в соответствии с фактическим местоположением ограждений, объектов капитального строительства пределах величины предельного минимального размера земельного участка, установленного в ПЗЗ, - 300 кв.м (+15 кв.м)
110.	59:32:1320001:244	с. Нижние Муллы, снт Сигнал, Участок 36	для садоводства	502	513	устранение реестровой ошибки границ земельного участка в соответствии с фактическим местоположением ограждений, объектов капитального строительства пределах величины предельного минимального размера земельного участка, установленного в ПЗЗ, - 300 кв.м (+11 кв.м)
111.	59:32:1320001:245	с. Нижние Муллы, снт Сигнал, Участок 63	для садоводства	456	451	устранение реестровой ошибки в соответствии с фактическим местоположением ограждений, объектов капитального строительства; уменьшение площади на 5 кв.м. (3 %)
112.	59:32:1320001:247	с. Нижние Муллы, снт Сигнал, Участок 125г	для садоводства	486	482	устранение реестровой ошибки в соответствии с фактическим местоположением ограждений, объектов капитального строительства; уменьшение площади на 4 кв.м. (1 %)
113.	59:32:1320001:251	с. Нижние Муллы, снт Сигнал, Участок 83	для садоводства	606	-	позиция 8 таблицы 6
114.	ЕЗП 59:32:0000000:254 (59:32:1320001:253, 59:32:1320002:1071)	с. Нижние Муллы, снт Сигнал	для садоводства	390	396	уточнение границ земельного участка в соответствии с фактическим местоположением ограждений, объектов капитального строительства пределах величины предельного

						минимального размера земельного участка, установленного в ПЗЗ, - 300 кв.м (+6 кв.м)
115.	59:32:1320001:512	с. Нижние Муллы, снт Сигнал, Участок 61	для садоводства	457	455	устранение реестровой ошибки в соответствии с фактическим местоположением ограждений, объектов капитального строительства; уменьшение площади на 2 кв.м. (1 %)
116.	59:32:1320001:513	с. Нижние Муллы, снт Сигнал, Участок 207	для садоводства	438	425	устранение реестровой ошибки в соответствии с фактическим местоположением ограждений, объектов капитального строительства; уменьшение площади на 13 кв.м. (3 %)
117.	59:32:1320001:514	с. Нижние Муллы, снт Сигнал, Участок 207	для садоводства	464	483	устранение реестровой ошибки границ земельного участка в соответствии с фактическим местоположением ограждений, объектов капитального строительства пределах величины предельного минимального размера земельного участка, установленного в ПЗЗ, - 300 кв.м (+19 кв.м)
118.	59:32:1320001:515	с. Нижние Муллы, снт Сигнал	для садоводства	618	633	устранение реестровой ошибки границ земельного участка в соответствии с фактическим местоположением ограждений, объектов капитального строительства пределах величины предельного минимального размера земельного участка, установленного в ПЗЗ, - 300 кв.м (+15 кв.м)
119.	59:32:1320001:516	с. Нижние Муллы, снт Сигнал	для садоводства	978	971	устранение реестровой ошибки в соответствии с фактическим местоположением ограждений,

						объектов капитального строительства; уменьшение площади на 7 кв.м. (1 %)
120.	59:32:1320001:517	с. Нижние Муллы, снт Сигнал, Участок 91а	для садоводства	411		устранение реестровой ошибки границ земельного участка в соответствии с фактическим местоположением ограждений, объектов капитального строительства пределах величины предельного минимального размера земельного участка, установленного в ПЗЗ, - 300 кв.м (+15 кв.м)
121.	59:32:1320001:518	с. Нижние Муллы, снт Сигнал, Участок 17	для садоводства	471	465	устранение реестровой ошибки в соответствии с фактическим местоположением ограждений, объектов капитального строительства; уменьшение площади на 6 кв.м. (3 %)
122.	59:32:1320001:519	с. Нижние Муллы, снт Сигнал	для садоводства	475	481	устранение реестровой ошибки границ земельного участка в соответствии с фактическим местоположением ограждений, объектов капитального строительства пределах величины предельного минимального размера земельного участка, установленного в ПЗЗ, - 300 кв.м (+6 кв.м)
123.	59:32:1320001:520	с. Нижние Муллы, снт Сигнал, Участок 32	для садоводства	644	629	устранение реестровой ошибки в соответствии с фактическим местоположением ограждений, объектов капитального строительства; уменьшение площади на 15 кв.м. (4 %)
124.	59:32:1320001:521	с. Нижние Муллы, снт Сигнал, Участок 37	для садоводства	554	548	устранение реестровой ошибки в соответствии с фактическим местоположением ограждений,

						объектов капитального строительства; уменьшение площади на 6 кв.м. (3 %)
125.	59:32:1320001:522	с. Нижние Муллы, снт Сигнал, Участок 192	для садоводства	626	627	устранение реестровой ошибки границ земельного участка в соответствии с фактическим местоположением ограждений, объектов капитального строительства пределах величины предельного минимального размера земельного участка, установленного в ПЗЗ, - 300 кв.м (+1 кв.м)
126.	59:32:1320001:523	с. Нижние Муллы, снт Сигнал, Участок 48	для садоводства	488	490	устранение реестровой ошибки границ земельного участка в соответствии с фактическим местоположением ограждений, объектов капитального строительства пределах величины предельного минимального размера земельного участка, установленного в ПЗЗ, - 300 кв.м (+2 кв.м)
127.	59:32:1320001:524	с. Нижние Муллы, снт Сигнал, Участок 158	для садоводства	503	512	устранение реестровой ошибки границ земельного участка в соответствии с фактическим местоположением ограждений, объектов капитального строительства пределах величины предельного минимального размера земельного участка, установленного в ПЗЗ, - 300 кв.м (+9 кв.м)
128.	59:32:1320001:525	с. Нижние Муллы, снт Сигнал, Участок 164	для садоводства	443	450	устранение реестровой ошибки границ земельного участка в соответствии с фактическим местоположением ограждений, объектов капитального строительства пределах величины предельного минимального размера земельного

						участка, установленного в ПЗЗ, - 300 кв.м (+7 кв.м)
129.	59:32:1320001:526	с. Нижние Муллы, снт Сигнал	для садоводства	543	584	устранение реестровой ошибки границ земельного участка в соответствии с фактическим местоположением ограждений, объектов капитального строительства пределах величины предельного минимального размера земельного участка, установленного в ПЗЗ, - 300 кв.м (+41 кв.м)
130.	59:32:1320001:527	с. Нижние Муллы, снт Сигнал, Участок 191	для садоводства	590	583	устранение реестровой ошибки в соответствии с фактическим местоположением ограждений, объектов капитального строительства; уменьшение площади на 7 кв.м. (3 %)
131.	59:32:1320001:528	с. Нижние Муллы, снт Сигнал, Участок 166	для садоводства	495	497	устранение реестровой ошибки границ земельного участка в соответствии с фактическим местоположением ограждений, объектов капитального строительства пределах величины предельного минимального размера земельного участка, установленного в ПЗЗ, - 300 кв.м (+2 кв.м)
132.	59:32:1320001:529	с. Нижние Муллы, снт Сигнал	для садоводства	622	623	устранение реестровой ошибки границ земельного участка в соответствии с фактическим местоположением ограждений, объектов капитального строительства пределах величины предельного минимального размера земельного участка, установленного в ПЗЗ, - 300 кв.м (+1 кв.м)

133.	59:32:1320001:530	с. Нижние Муллы, снт Сигнал, Участок 166	для садоводства	443	451	устранение реестровой ошибки границ земельного участка в соответствии с фактическим местоположением ограждений, объектов капитального строительства пределах величины предельного минимального размера земельного участка, установленного в ПЗЗ, - 300 кв.м (+8 кв.м)
134.	59:32:1320001:531	с. Нижние Муллы, снт Сигнал, Участок 202	для садоводства	398	385	устранение реестровой ошибки в соответствии с фактическим местоположением ограждений, объектов капитального строительства; уменьшение площади на 13 кв.м. (5 %)
135.	59:32:1320001:532	с. Нижние Муллы, снт Сигнал, Участок 128	для садоводства	484	497	устранение реестровой ошибки границ земельного участка в соответствии с фактическим местоположением ограждений, объектов капитального строительства пределах величины предельного минимального размера земельного участка, установленного в ПЗЗ, - 300 кв.м (+13 кв.м)
136.	59:32:1320001:533	с. Нижние Муллы, снт Сигнал, Участок 122	для садоводства	470	464	устранение реестровой ошибки в соответствии с фактическим местоположением ограждений, объектов капитального строительства; уменьшение площади на 6 кв.м. (3 %)
137.	59:32:1320001:534	с. Нижние Муллы, снт Сигнал, Участок 204	для садоводства	817	796	устранение реестровой ошибки в соответствии с фактическим местоположением ограждений, объектов капитального строительства; уменьшение площади на 21 кв.м. (3

						%)
138.	59:32:1320001:537	с. Нижние Муллы, снт Сигнал, Участок 125д	для садоводства	588	577	устранение реестровой ошибки в соответствии с фактическим местоположением ограждений, объектов капитального строительства; уменьшение площади на 11 кв.м. (2%)
139.	59:32:1320001:538	с. Нижние Муллы, снт Сигнал	для садоводства	381	391	устранение реестровой ошибки границ земельного участка в соответствии с фактическим местоположением ограждений, объектов капитального строительства пределах величины предельного минимального размера земельного участка, установленного в ПЗЗ, - 300 кв.м (+10 кв.м)
140.	59:32:1320001:539	с. Нижние Муллы, снт Сигнал, Участок 53	для садоводства	569	546	устранение реестровой ошибки в соответствии с фактическим местоположением ограждений, объектов капитального строительства; уменьшение площади на 23 кв.м. (6%)
141.	59:32:1320001:540	с. Нижние Муллы, снт Сигнал	для садоводства	595	608	устранение реестровой ошибки границ земельного участка в соответствии с фактическим местоположением ограждений, объектов капитального строительства пределах величины предельного минимального размера земельного участка, установленного в ПЗЗ, - 300 кв.м (+13 кв.м)

142.	59:32:1320001:541	с. Нижние Муллы, снт Сигнал, Участок 57	для садоводства	527	517	устранение реестровой ошибки в соответствии с фактическим местоположением ограждений, объектов капитального строительства; уменьшение площади на 10 кв.м. (2 %)
143.	59:32:1320001:542	с. Нижние Муллы, снт Сигнал, Участок 50	для садоводства	438	439	устранение реестровой ошибки границ земельного участка в соответствии с фактическим местоположением ограждений, объектов капитального строительства пределах величины предельного минимального размера земельного участка, установленного в ПЗЗ, - 300 кв.м (+1 кв.м)
144.	59:32:1320001:543	с. Нижние Муллы, снт Сигнал, Участок 118	для садоводства	476	444	устранение реестровой ошибки в соответствии с фактическим местоположением ограждений, объектов капитального строительства; уменьшение площади на 32 кв.м. (7 %)
145.	59:32:1320001:544	с. Нижние Муллы, снт Сигнал, Участок 131	для садоводства	406	392	устранение реестровой ошибки в соответствии с фактическим местоположением ограждений, объектов капитального строительства; уменьшение площади на 14 кв.м. (5 %)
146.	59:32:1320001:545	с. Нижние Муллы, снт Сигнал	для садоводства	507	535	устранение реестровой ошибки границ земельного участка в соответствии с фактическим местоположением ограждений, объектов капитального строительства пределах величины предельного минимального размера земельного

						участка, установленного в ПЗЗ, - 300 кв.м (+28 кв.м)
147.	59:32:1320001:547	с. Нижние Муллы, снт Сигнал	садоводство	463	484	устранение реестровой ошибки границ земельного участка в соответствии с фактическим местоположением ограждений, объектов капитального строительства пределах величины предельного минимального размера земельного участка, установленного в ПЗЗ, - 300 кв.м (+21 кв.м)
148.	59:32:1320001:549	с. Нижние Муллы, снт Сигнал, Участок 127а	для садоводства	327	332	устранение реестровой ошибки границ земельного участка в соответствии с фактическим местоположением ограждений, объектов капитального строительства пределах величины предельного минимального размера земельного участка, установленного в ПЗЗ, - 300 кв.м (+5 кв.м)
149.	59:32:1320001:550	с. Нижние Муллы, снт Сигнал, Участок 116	для садоводства	489	504	устранение реестровой ошибки границ земельного участка в соответствии с фактическим местоположением ограждений, объектов капитального строительства пределах величины предельного минимального размера земельного участка, установленного в ПЗЗ, - 300 кв.м (+15 кв.м)
150.	59:32:1320001:551	с. Нижние Муллы, снт Сигнал, Участок 74	для садоводства	442	434	устранение реестровой ошибки в соответствии с фактическим местоположением ограждений, объектов капитального строительства; уменьшение площади на 8 кв.м. (2 %)

151.	59:32:1320001:552	с. Нижние Муллы, снт Сигнал	для садоводства	503	499	устранение реестровой ошибки в соответствии с фактическим местоположением ограждений, объектов капитального строительства; уменьшение площади на 4 кв.м. (1 %)
152.	59:32:1320001:553	с. Нижние Муллы, снт Сигнал, Участок 172	для садоводства	735	763	устранение реестровой ошибки границ земельного участка в соответствии с фактическим местоположением ограждений, объектов капитального строительства пределах величины предельного минимального размера земельного участка, установленного в ПЗЗ, - 300 кв.м (+28 кв.м)
153.	59:32:1320001:554	с. Нижние Муллы, снт Сигнал, Участок 72	для садоводства	441	446	устранение реестровой ошибки границ земельного участка в соответствии с фактическим местоположением ограждений, объектов капитального строительства пределах величины предельного минимального размера земельного участка, установленного в ПЗЗ, - 300 кв.м (+5 кв.м)
154.	ЕЗП 59:32:0000000:256 (59:32:1320001:555, 59:32:1320002:1072)	с. Нижние Муллы, снт Сигнал	для садоводства	306	-	изменение границ не предусматривается
155.	59:32:1320001:556	с. Нижние Муллы, снт Сигнал	для садоводства	512	497	устранение реестровой ошибки в соответствии с фактическим местоположением ограждений, объектов капитального строительства; уменьшение площади на 15 кв.м. (3 %)

156.	59:32:1320001:557	с. Нижние Муллы, снт Сигнал, Участок 142	для садоводства	534	548	устранение реестровой ошибки границ земельного участка в соответствии с фактическим местоположением ограждений, объектов капитального строительства пределах величины предельного минимального размера земельного участка, установленного в ПЗЗ, - 300 кв.м (+14 кв.м)
157.	59:32:1320001:558	с. Нижние Муллы, снт Сигнал, Участок 141	для садоводства	492	509	устранение реестровой ошибки границ земельного участка в соответствии с фактическим местоположением ограждений, объектов капитального строительства пределах величины предельного минимального размера земельного участка, установленного в ПЗЗ, - 300 кв.м (+17 кв.м)
158.	59:32:1320001:559	с. Нижние Муллы, снт Сигнал, Участок 159	для садоводства	517	512	устранение реестровой ошибки в соответствии с фактическим местоположением ограждений, объектов капитального строительства; уменьшение площади на 5 кв.м. (1 %)
159.	59:32:1320001:560	с. Нижние Муллы, снт Сигнал, Участок 168	для садоводства	520	536	устранение реестровой ошибки границ земельного участка в соответствии с фактическим местоположением ограждений, объектов капитального строительства пределах величины предельного минимального размера земельного участка, установленного в ПЗЗ, - 300 кв.м (+16 кв.м)
160.	ЕЗП 59:32:0000000:257 (59:32:1320001:561, 59:32:1320002:1073)	с. Нижние Муллы, снт Сигнал	для садоводства	640	-	изменение границ не предусматривается

161.	59:32:1320001:562	с. Нижние Муллы, снт Сигнал, Участок 56	для садоводства	466	459	устранение реестровой ошибки в соответствии с фактическим местоположением ограждений, объектов капитального строительства; уменьшение площади на 7 кв.м. (2 %)
162.	ЕЗП 59:32:0000000:259 (59:32:1320001:564, 59:32:1320002:1075)	с. Нижние Муллы, снт Сигнал	для садоводства	600	589	уточнение границ земельного участка в соответствии с фактическим местоположением ограждений, объектов капитального строительства; уменьшение площади на 11 кв.м. (2 %)
163.	59:32:1320001:565	с. Нижние Муллы, снт Сигнал, Участок 182	для садоводства	477	483	устранение реестровой ошибки границ земельного участка в соответствии с фактическим местоположением ограждений, объектов капитального строительства пределах величины предельного минимального размера земельного участка, установленного в ПЗЗ, - 300 кв.м (+6 кв.м)
164.	59:32:1320001:566	с. Нижние Муллы, снт Сигнал, Участок 6в	для садоводства	481	506	устранение реестровой ошибки границ земельного участка в соответствии с фактическим местоположением ограждений, объектов капитального строительства пределах величины предельного минимального размера земельного участка, установленного в ПЗЗ, - 300 кв.м (+25 кв.м)
165.	59:32:1320001:567	с. Нижние Муллы, снт Сигнал	для садоводства	528	524	устранение реестровой ошибки в соответствии с фактическим местоположением ограждений, объектов капитального строительства; уменьшение площади на 4 кв.м. (1 %)

166.	59:32:1320001:568	с. Нижние Муллы, снт Сигнал, Участок 85	для садоводства	977	973	устранение реестровой ошибки в соответствии с фактическим местоположением ограждений, объектов капитального строительства; уменьшение площади на 4 кв.м. (1 %)
167.	59:32:1320001:569	с. Нижние Муллы, снт Сигнал, Участок 84	для садоводства	533	529	устранение реестровой ошибки в соответствии с фактическим местоположением ограждений, объектов капитального строительства; уменьшение площади на 4 кв.м. (1 %)
168.	59:32:1320001:570	с. Нижние Муллы, снт Сигнал, Участок 44	для садоводства	430	431	устранение реестровой ошибки границ земельного участка в соответствии с фактическим местоположением ограждений, объектов капитального строительства пределах величины предельного минимального размера земельного участка, установленного в ПЗЗ, - 300 кв.м (+1 кв.м)
169.	59:32:1320001:571	с. Нижние Муллы, снт Сигнал, Участок 96	для садоводства	439	430	устранение реестровой ошибки в соответствии с фактическим местоположением ограждений, объектов капитального строительства; уменьшение площади на 9 кв.м. (4 %)
170.	59:32:1320001:572	с. Нижние Муллы, снт Сигнал, Участок 196	для садоводства	417	421	устранение реестровой ошибки границ земельного участка в соответствии с фактическим местоположением ограждений, объектов капитального строительства пределах величины предельного минимального размера земельного участка, установленного в ПЗЗ, - 300 кв.м (+4 кв.м)

171.	59:32:1320001:573	с. Нижние Муллы, снт Сигнал, Участок 76	для садоводства	430	439	устранение реестровой ошибки границ земельного участка в соответствии с фактическим местоположением ограждений, объектов капитального строительства пределах величины предельного минимального размера земельного участка, установленного в ПЗЗ, - 300 кв.м (+9 кв.м)
172.	59:32:1320001:574	с. Нижние Муллы, снт Сигнал, ул. Центральная, з/у ба	для садоводства	521	-	изменение границ не предусматривается
173.	59:32:1320001:575	с. Нижние Муллы, снт Сигнал, Участок 54	для садоводства	564	580	устранение реестровой ошибки границ земельного участка в соответствии с фактическим местоположением ограждений, объектов капитального строительства пределах величины предельного минимального размера земельного участка, установленного в ПЗЗ, - 300 кв.м (+16 кв.м)
174.	59:32:1320001:576	с. Нижние Муллы, снт Сигнал, Участок 92	для садоводства	446	440	устранение реестровой ошибки в соответствии с фактическим местоположением ограждений, объектов капитального строительства; уменьшение площади на 6 кв.м. (3 %)
175.	59:32:1320001:577	с. Нижние Муллы, снт Сигнал, Участок 157	для садоводства	540	535	устранение реестровой ошибки в соответствии с фактическим местоположением ограждений, объектов капитального строительства; уменьшение площади на 5 кв.м. (1 %)
176.	59:32:1320001:578	с. Нижние Муллы, снт Сигнал	для садоводства	379	389	устранение реестровой ошибки границ земельного участка в соответствии с фактическим местоположением ограждений,

						объектов капитального строительства пределах величины предельного минимального размера земельного участка, установленного в ПЗЗ, - 300 кв.м (+10 кв.м)
177.	59:32:1320001:579	с. Нижние Муллы, снт Сигнал, Участок 96 а	для садоводства	387	391	устранение реестровой ошибки границ земельного участка в соответствии с фактическим местоположением ограждений, объектов капитального строительства пределах величины предельного минимального размера земельного участка, установленного в ПЗЗ, - 300 кв.м (+4 кв.м)
178.	59:32:1320001:580	с. Нижние Муллы, снт Сигнал, Участок 78	для садоводства	560	554	устранение реестровой ошибки в соответствии с фактическим местоположением ограждений, объектов капитального строительства; уменьшение площади на 6 кв.м. (3 %)
179.	59:32:1320001:581	с. Нижние Муллы, снт Сигнал, Участок 97	для садоводства	523	542	устранение реестровой ошибки границ земельного участка в соответствии с фактическим местоположением ограждений, объектов капитального строительства пределах величины предельного минимального размера земельного участка, установленного в ПЗЗ, - 300 кв.м (+19 кв.м)
180.	59:32:1320001:582	с. Нижние Муллы, снт Сигнал, Участок 198	для садоводства	1296	1282	устранение реестровой ошибки в соответствии с фактическим местоположением ограждений, объектов капитального строительства; уменьшение площади на 14 кв.м. (3 %)

181.	ЕЗП 59:32:0000000:273 (59:32:1320001:583, 59:32:1320002:1081)	с. Нижние Муллы, снт Сигнал	для садоводства	663	674	уточнение границ земельного участка в соответствии с фактическим местоположением ограждений, объектов капитального строительства пределах величины предельного минимального размера земельного участка, установленного в ПЗЗ, - 300 кв.м (+11 кв.м)
182.	59:32:1320001:584	с. Нижние Муллы, снт Сигнал, Участок 176	ведение садоводства	424	420	устранение реестровой ошибки в соответствии с фактическим местоположением ограждений, объектов капитального строительства; уменьшение площади на 4 кв.м. (1 %)
183.	59:32:1320001:585	с. Нижние Муллы, снт Сигнал, Участок 80	для садоводства	499	495	устранение реестровой ошибки в соответствии с фактическим местоположением ограждений, объектов капитального строительства; уменьшение площади на 4 кв.м. (1 %)
184.	59:32:1320001:586	с. Нижние Муллы, снт Сигнал, Участок 152	для садоводства	212	225	устранение реестровой ошибки границ земельного участка в соответствии с фактическим местоположением ограждений, объектов капитального строительства пределах величины предельного минимального размера земельного участка, установленного в ПЗЗ, - 300 кв.м (+13 кв.м)
185.	ЕЗП 59:32:0000000:279 (59:32:1320001:587, 59:32:1320002:1082)	с. Нижние Муллы, снт Сигнал	для садоводства	650	-	границы земельного участка не установлены в соответствии с требованиями действующего земельного законодательства, уточнение границ предусматривается при проведении ККР

186.	59:32:1320001:589	с. Нижние Муллы, снт Сигнал, Участок 146	для садоводства	570	578	устранение реестровой ошибки границ земельного участка в соответствии с фактическим местоположением ограждений, объектов капитального строительства пределах величины предельного минимального размера земельного участка, установленного в ПЗЗ, - 300 кв.м (+8 кв.м)
187.	59:32:1320001:591	с. Нижние Муллы, снт Сигнал	для садоводства	437	421	устранение реестровой ошибки в соответствии с фактическим местоположением ограждений, объектов капитального строительства; уменьшение площади на 16 кв.м. (4 %)
188.	59:32:1320001:592	с. Нижние Муллы, снт Сигнал, Участок 1	для садоводства	536	514	устранение реестровой ошибки в соответствии с фактическим местоположением ограждений, объектов капитального строительства; уменьшение площади на 22 кв.м. (6 %)
189.	ЕЗП 59:32:0000000:310 (59:32:1320001:593 59:32:1320002:1084)	с. Нижние Муллы, снт Сигнал	-	646	683	уточнение границ земельного участка в соответствии с фактическим местоположением ограждений, объектов капитального строительства пределах величины предельного минимального размера земельного участка, установленного в ПЗЗ, - 300 кв.м (+37 кв.м)
190.	59:32:1320001:594	с. Нижние Муллы, снт Сигнал, Участок 115	для садоводства	625	647	устранение реестровой ошибки границ земельного участка в соответствии с фактическим местоположением ограждений, объектов капитального строительства пределах величины предельного

						минимального размера земельного участка, установленного в ПЗЗ, - 300 кв.м (+22 кв.м)
191.	59:32:1320001:595	с. Нижние Муллы, снт Сигнал, Участок 111	для садоводства	603	612	устранение реестровой ошибки границ земельного участка в соответствии с фактическим местоположением ограждений, объектов капитального строительства пределах величины предельного минимального размера земельного участка, установленного в ПЗЗ, - 300 кв.м (+9 кв.м)
192.	59:32:1320001:597	с. Нижние Муллы, снт Сигнал, Участок 177	для садоводства	595	595	устранение реестровой ошибки границ земельного участка в соответствии с фактическим местоположением ограждений, объектов капитального строительства с сохранением исходной площади
193.	59:32:1320001:598	с. Нижние Муллы, снт Сигнал, Участок 106	для садоводства	575	566	устранение реестровой ошибки в соответствии с фактическим местоположением ограждений, объектов капитального строительства; уменьшение площади на 9 кв.м. (2%)
194.	59:32:1320001:599	с. Нижние Муллы, снт Сигнал, Участок 100А	для садоводства	534	553	устранение реестровой ошибки границ земельного участка в соответствии с фактическим местоположением ограждений, объектов капитального строительства пределах величины предельного минимального размера земельного участка, установленного в ПЗЗ, - 300 кв.м (+19 кв.м)
195.	59:32:1320001:600	с. Нижние Муллы, снт Сигнал, Участок 68	для садоводства	488	491	устранение реестровой ошибки границ земельного участка в соответствии с фактическим местоположением ограждений,

						объектов капитального строительства пределах величины предельного минимального размера земельного участка, установленного в ПЗЗ, - 300 кв.м (+3 кв.м)
196.	59:32:1320001:601	с. Нижние Муллы, снт Сигнал, Участок 105	для садоводства	673	668	устранение реестровой ошибки в соответствии с фактическим местоположением ограждений, объектов капитального строительства; уменьшение площади на 5 кв.м. (1 %)
197.	59:32:1320001:602	с. Нижние Муллы, снт Сигнал, Участок 112	для садоводства	480	448	устранение реестровой ошибки в соответствии с фактическим местоположением ограждений, объектов капитального строительства; уменьшение площади на 32 кв.м. (7 %)
198.	59:32:1320001:603	с. Нижние Муллы, снт Сигнал, Участок 66А	для садоводства	467	461	устранение реестровой ошибки в соответствии с фактическим местоположением ограждений, объектов капитального строительства; уменьшение площади на 6 кв.м. (3 %)
199.	59:32:1320001:604	с. Нижние Муллы, снт Сигнал, Участок 167	для садоводства	526	528	устранение реестровой ошибки границ земельного участка в соответствии с фактическим местоположением ограждений, объектов капитального строительства пределах величины предельного минимального размера земельного участка, установленного в ПЗЗ, - 300 кв.м (+2 кв.м)
200.	ЕЗП 59:32:0000000:301 (59:32:1320001:605, 59:32:1320002:1088)	с. Нижние Муллы, снт Сигнал	для садоводства	538	540	уточнение границ земельного участка в соответствии с фактическим местоположением ограждений, объектов капитального строительства

						пределах величины предельного минимального размера земельного участка, установленного в ПЗЗ, - 300 кв.м (+2 кв.м)
201.	59:32:1320001:606	с. Нижние Муллы, снт Сигнал, ул. Зеленая, з/у 185	для садоводства	729	759	устранение реестровой ошибки границ земельного участка в соответствии с фактическим местоположением ограждений, объектов капитального строительства пределах величины предельного минимального размера земельного участка, установленного в ПЗЗ, - 300 кв.м (+30 кв.м)
202.	59:32:1320001:607	с. Нижние Муллы, снт Сигнал, ул. Лесная, з/у 121	для садоводства	485	485	устранение реестровой ошибки границ земельного участка в соответствии с фактическим местоположением ограждений, объектов капитального строительства с сохранением исходной площади
203.	59:32:1320001:608	с. Нижние Муллы, снт Сигнал, Участок 6	для садоводства	520	500	устранение реестровой ошибки в соответствии с фактическим местоположением ограждений, объектов капитального строительства; уменьшение площади на 20 кв.м. (4 %)
204.	59:32:1320001:609	с. Нижние Муллы, снт Сигнал, Участок 4	для садоводства	514	510	устранение реестровой ошибки в соответствии с фактическим местоположением ограждений, объектов капитального строительства; уменьшение площади на 4 кв.м. (1 %)
205.	59:32:1320001:611	с. Нижние Муллы, снт Сигнал, Участок 59	для садоводства	621	615	устранение реестровой ошибки в соответствии с фактическим местоположением ограждений, объектов капитального строительства;

						уменьшение площади на 6 кв.м. (1 %)
206.	59:32:1320001:612	с. Нижние Муллы, снт Сигнал, Участок 64а	для садоводства	538	535	устранение реестровой ошибки в соответствии с фактическим местоположением ограждений, объектов капитального строительства; уменьшение площади на 3 кв.м. (1 %)
207.	59:32:1320001:613	с. Нижние Муллы, снт Сигнал, Участок 32 А	для садоводства	200	217	устранение реестровой ошибки границ земельного участка в соответствии с фактическим местоположением ограждений, объектов капитального строительства пределах величины предельного минимального размера земельного участка, установленного в ПЗЗ, - 300 кв.м (+17 кв.м)
208.	59:32:1320001:614	с. Нижние Муллы, снт Сигнал, Участок 10	для садоводства	552	564	устранение реестровой ошибки границ земельного участка в соответствии с фактическим местоположением ограждений, объектов капитального строительства пределах величины предельного минимального размера земельного участка, установленного в ПЗЗ, - 300 кв.м (+12 кв.м)
209.	59:32:1320001:616	с. Нижние Муллы, снт Сигнал, Участок 100	для садоводства	373	369	устранение реестровой ошибки в соответствии с фактическим местоположением ограждений, объектов капитального строительства; уменьшение площади на 4 кв.м. (1 %)
210.	59:32:1320001:617	с. Нижние Муллы, снт Сигнал, Участок 47	для садоводства	393	401	устранение реестровой ошибки границ земельного участка в соответствии с фактическим местоположением ограждений,

						объектов капитального строительства пределах величины предельного минимального размера земельного участка, установленного в ПЗЗ, - 300 кв.м (+8 кв.м)
211.	59:32:1320001:618	с. Нижние Муллы, снт Сигнал, Участок 58	для садоводства	380	383	устранение реестровой ошибки границ земельного участка в соответствии с фактическим местоположением ограждений, объектов капитального строительства пределах величины предельного минимального размера земельного участка, установленного в ПЗЗ, - 300 кв.м (+3 кв.м)
212.	59:32:1320001:620	с. Нижние Муллы, снт Сигнал, Участок 125	для садоводства	549	554	устранение реестровой ошибки границ земельного участка в соответствии с фактическим местоположением ограждений, объектов капитального строительства пределах величины предельного минимального размера земельного участка, установленного в ПЗЗ, - 300 кв.м (+5 кв.м)
213.	59:32:1320001:621	с. Нижние Муллы, снт Сигнал, Участок 71	для садоводства	605	597	устранение реестровой ошибки в соответствии с фактическим местоположением ограждений, объектов капитального строительства; уменьшение площади на 8 кв.м. (3 %)
214.	59:32:1320001:624	с. Нижние Муллы, снт Сигнал, Участок 79	для садоводства	520	523	устранение реестровой ошибки границ земельного участка в соответствии с фактическим местоположением ограждений, объектов капитального строительства пределах величины предельного минимального размера земельного участка, установленного в ПЗЗ, - 300

						кв.м (+3 кв.м)
215.	59:32:1320001:625	с. Нижние Муллы, снт Сигнал, Участок 5	для садоводства	380	384	устранение реестровой ошибки границ земельного участка в соответствии с фактическим местоположением ограждений, объектов капитального строительства пределах величины предельного минимального размера земельного участка, установленного в ПЗЗ, - 300 кв.м (+4 кв.м)
216.	59:32:1320001:626	с. Нижние Муллы, снт Сигнал, Участок 73	для садоводства	546	559	устранение реестровой ошибки границ земельного участка в соответствии с фактическим местоположением ограждений, объектов капитального строительства пределах величины предельного минимального размера земельного участка, установленного в ПЗЗ, - 300 кв.м (+13 кв.м)
217.	59:32:1320001:627	с. Нижние Муллы, снт Сигнал, Участок 145	для садоводства	517	492	устранение реестровой ошибки в соответствии с фактическим местоположением ограждений, объектов капитального строительства; уменьшение площади на 25 кв.м. (5 %)
218.	59:32:1320001:629	с. Нижние Муллы, снт Сигнал, Участок 143	для садоводства	487	486	устранение реестровой ошибки в соответствии с фактическим местоположением ограждений, объектов капитального строительства; уменьшение площади на 1 кв.м. (0 %)
219.	59:32:1320001:631	с. Нижние Муллы, снт Сигнал, Участок 20	для садоводства	544	560	устранение реестровой ошибки границ земельного участка в соответствии с фактическим

						местоположением ограждений, объектов капитального строительства пределах величины предельного минимального размера земельного участка, установленного в ПЗЗ, - 300 кв.м (+16 кв.м)
220.	59:32:1320001:633	с. Нижние Муллы, снт Сигнал	для садоводства	649	672	устранение реестровой ошибки границ земельного участка в соответствии с фактическим местоположением ограждений, объектов капитального строительства пределах величины предельного минимального размера земельного участка, установленного в ПЗЗ, - 300 кв.м (+23 кв.м)
221.	59:32:1320001:634	с. Нижние Муллы, снт Сигнал	для подсобного садового хозяйства	486	-	границы земельного участка не установлены в соответствии с требованиями действующего земельного законодательства, уточнение границ предусматривается при проведении ККР
222.	59:32:1320001:635	с. Нижние Муллы, снт Сигнал, Участок 131а	для садоводства	744	745	устранение реестровой ошибки границ земельного участка в соответствии с фактическим местоположением ограждений, объектов капитального строительства пределах величины предельного минимального размера земельного участка, установленного в ПЗЗ, - 300 кв.м (+1 кв.м)
223.	59:32:1320001:636	с. Нижние Муллы, снт Сигнал, Участок 93	для садоводства	772	815	устранение реестровой ошибки границ земельного участка в соответствии с фактическим местоположением ограждений, объектов капитального строительства пределах величины предельного минимального размера земельного

						участка, установленного в ПЗЗ, - 300 кв.м (+43 кв.м)
224.	59:32:1320001:638	с. Нижние Муллы, снт Сигнал, Участок 6а	для садоводства	556	597	устранение реестровой ошибки границ земельного участка в соответствии с фактическим местоположением ограждений, объектов капитального строительства пределах величины предельного минимального размера земельного участка, установленного в ПЗЗ, - 300 кв.м (+41 кв.м)
225.	59:32:1320001:639	с. Нижние Муллы, снт Сигнал, Участок 77	для садоводства	434	435	устранение реестровой ошибки границ земельного участка в соответствии с фактическим местоположением ограждений, объектов капитального строительства пределах величины предельного минимального размера земельного участка, установленного в ПЗЗ, - 300 кв.м (+1 кв.м)
226.	59:32:1320001:640	с. Нижние Муллы, снт Сигнал, Участок 174	для садоводства	504	513	устранение реестровой ошибки границ земельного участка в соответствии с фактическим местоположением ограждений, объектов капитального строительства пределах величины предельного минимального размера земельного участка, установленного в ПЗЗ, - 300 кв.м (+9 кв.м)
227.	59:32:1320001:642	с. Нижние Муллы, снт Сигнал, Участок 195	для садоводства	493	498	устранение реестровой ошибки границ земельного участка в соответствии с фактическим местоположением ограждений, объектов капитального строительства пределах величины предельного минимального размера земельного

						участка, установленного в ПЗЗ, - 300 кв.м (+5 кв.м)
228.	59:32:1320001:643	с. Нижние Муллы, снт Сигнал, Участок 30	для садоводства	500	540	устранение реестровой ошибки границ земельного участка в соответствии с фактическим местоположением ограждений, объектов капитального строительства пределах величины предельного минимального размера земельного участка, установленного в ПЗЗ, - 300 кв.м (+40 кв.м)
229.	59:32:1320001:644	с. Нижние Муллы, снт Сигнал, Участок 30а	для садоводства	476	488	устранение реестровой ошибки границ земельного участка в соответствии с фактическим местоположением ограждений, объектов капитального строительства пределах величины предельного минимального размера земельного участка, установленного в ПЗЗ, - 300 кв.м (+12 кв.м)
230.	59:32:1320001:645	с. Нижние Муллы, снт Сигнал	для садоводства	474	474	устранение реестровой ошибки границ земельного участка в соответствии с фактическим местоположением ограждений, объектов капитального строительства с сохранением исходной площади
231.	59:32:1320001:647	с. Нижние Муллы, снт Сигнал, Участок 91	для садоводства	409	405	устранение реестровой ошибки в соответствии с фактическим местоположением ограждений, объектов капитального строительства; уменьшение площади на 4 кв.м. (1 %)
232.	59:32:1320001:649	с. Нижние Муллы, снт Сигнал, Участок 2	для садоводства	670	674	устранение реестровой ошибки границ земельного участка в соответствии с фактическим местоположением ограждений,

						объектов капитального строительства пределах величины предельного минимального размера земельного участка, установленного в ПЗЗ, - 300 кв.м (+4 кв.м)
233.	59:32:1320001:1034	с. Нижние Муллы, снт Сигнал, Участок 90	для садоводства	486	481	устранение реестровой ошибки в соответствии с фактическим местоположением ограждений, объектов капитального строительства; уменьшение площади на 5 кв.м. (3 %)
234.	59:32:1320001:1058	с. Нижние Муллы, снт Сигнал	для подсобного садового хозяйства	619	612	устранение реестровой ошибки в соответствии с фактическим местоположением ограждений, объектов капитального строительства; уменьшение площади на 7 кв.м. (3 %)
235.	59:32:1320001:1062	с. Нижние Муллы, снт Сигнал, Участок 125аа, 126а	для садоводства	890	861	устранение реестровой ошибки в соответствии с фактическим местоположением ограждений, объектов капитального строительства; уменьшение площади на 29 кв.м. (5 %)
236.	59:32:1320001:1064	с. Нижние Муллы, снт Сигнал, ул. Лесная, 108	для садоводства	492	505	устранение реестровой ошибки границ земельного участка в соответствии с фактическим местоположением ограждений, объектов капитального строительства пределах величины предельного минимального размера земельного участка, установленного в ПЗЗ, - 300 кв.м (+13 кв.м)
237.	59:32:1320001:1065	с. Нижние Муллы, снт Сигнал	для садоводства	543	544	устранение реестровой ошибки границ земельного участка в соответствии с фактическим местоположением ограждений,

						объектов капитального строительства пределах величины предельного минимального размера земельного участка, установленного в ПЗЗ, - 300 кв.м (+1 кв.м)
238.	59:32:1320001:1066	с. Нижние Муллы, снт Сигнал	для садоводства	482	469	устранение реестровой ошибки в соответствии с фактическим местоположением ограждений, объектов капитального строительства; уменьшение площади на 13 кв.м. (3 %)
239.	59:32:1320001:1067	с. Нижние Муллы, снт Сигнал	для садоводства	570	585	устранение реестровой ошибки границ земельного участка в соответствии с фактическим местоположением ограждений, объектов капитального строительства пределах величины предельного минимального размера земельного участка, установленного в ПЗЗ, - 300 кв.м (+15 кв.м)
240.	59:32:1320001:1070	с. Нижние Муллы, снт Сигнал, Участок 62	сады	720	720	устранение реестровой ошибки границ земельного участка в соответствии с фактическим местоположением ограждений, объектов капитального строительства с сохранением исходной площади
241.	59:32:1320001:1071	с. Нижние Муллы, снт Сигнал, Участок 67	дачные дома	932	926	устранение реестровой ошибки в соответствии с фактическим местоположением ограждений, объектов капитального строительства; уменьшение площади на 6 кв.м. (1 %)
242.	59:32:1320001:1208	с. Нижние Муллы, снт Сигнал	для садоводства	448	464	устранение реестровой ошибки границ земельного участка в соответствии с фактическим местоположением ограждений,

						объектов капитального строительства пределах величины предельного минимального размера земельного участка, установленного в ПЗЗ, - 300 кв.м (+16 кв.м)
243.	59:32:1320001:1209	с. Нижние Муллы, снт Сигнал	для садоводства	9939	9742	устранение реестровой ошибки в соответствии с фактическим местоположением ограждений, объектов капитального строительства; уменьшение площади на 97 кв.м. (2 %)
244.	59:32:1320001:1210	с. Нижние Муллы, снт Сигнал	для садоводства	1384	1331	устранение реестровой ошибки в соответствии с фактическим местоположением ограждений, объектов капитального строительства; уменьшение площади на 53 кв.м. (4 %)
245.	ЕЗП 59:32:0000000:234 (59:32:1320001:546, 59:32:1320002:1067)	с. Нижние Муллы, снт Сигнал	для садоводства	549	575	уточнение границ земельного участка в соответствии с фактическим местоположением ограждений, объектов капитального строительства пределах величины предельного минимального размера земельного участка, установленного в ПЗЗ, - 300 кв.м (+26 кв.м)
246.	59:32:0000000:14888	с. Нижние Муллы, снт "Сигнал"	для садоводства	430	-	изменение границ не предусматривается
247.	59:32:0000000:14889	с. Нижние Муллы, снт "Сигнал"	для садоводства	428	-	изменение границ не предусматривается
248.	59:32:0000000:14890	с. Нижние Муллы, снт "Сигнал"	для садоводства	427	-	изменение границ не предусматривается

1.3. Перечень образуемых земельных участков

Таблица 6

№ п/п	Этап межевания	Условный № на чертеже	Вид разрешенного использования	Площадь земельного участка по проекту, кв. м	Обоснование принятых проектных решений
1	2	75:3У1	для ведения личного подсобного хозяйства (приусадебный земельный участок) (2.2)	1486	образован в результате перераспределения земельного участка с кадастровым номером 59:32:1320001:75 (после устранения его реестровых ошибок (позиция 46 таблицы 5) и реестровых ошибок смежных земельных участков) и земель, находящихся в муниципальной собственности
2	2	209:3У1	ведение садоводства (13.2)	496	образован в результате перераспределения земельного участка с кадастровым номером 59:32:1320001:209 (после устранения его реестровых ошибок (позиция 98 таблицы 5) и реестровых ошибок смежных земельных участков) и земель, находящихся в муниципальной собственности
3	2	17:3У1	ведение садоводства (13.2)	830	образован в результате перераспределения земельного участка с кадастровым номером 59:32:1320001:17 (после устранения его реестровых ошибок (позиция 18 таблицы 5) и реестровых ошибок смежных земельных участков) и земель, находящихся в муниципальной собственности
4	2	4:3У1	ведение садоводства (13.2)	921	образован в результате перераспределения земельного участка с кадастровым номером 59:32:1320001:4 (после устранения его реестровых ошибок (позиция 10 таблицы 5) и реестровых ошибок смежных земельных участков) и земель, находящихся в муниципальной собственности
5	2	32:3У1	ведение садоводства (13.2)	507	образован в результате перераспределения земельного участка с кадастровым номером 59:32:1320001:32 (после устранения его реестровых ошибок (позиция 10 таблицы 5) и реестровых ошибок смежных земельных участков) и земель, находящихся в муниципальной собственности

6	2	213:3У1	ведение садоводства (13.2)	613	образован в результате перераспределения земельного участка с кадастровым номером 59:32:1320001:213 (после устранения его реестровых ошибок (позиция 99 таблицы 5) и реестровых ошибок смежных земельных участков) и земель, находящихся в муниципальной собственности
7	2	214:3У1	ведение садоводства (13.2)	888	образован в результате перераспределения земельного участка с кадастровым номером 59:32:1320001:214 (после устранения его реестровых ошибок (позиция 100 таблицы 5) и реестровых ошибок смежных земельных участков) и земель, находящихся в муниципальной собственности
8	2	251:3У1	ведение садоводства (13.2)	633	образован в результате перераспределения земельного участка с кадастровым номером 59:32:1320001:251 (после устранения реестровых ошибок смежных земельных участков) и земель, находящихся в муниципальной собственности
9	2	545:3У1	ведение садоводства (13.2)	559	образован в результате перераспределения земельного участка с кадастровым номером 59:32:1320001:545 (после устранения его реестровых ошибок (позиция 146 таблицы 5) и реестровых ошибок смежных земельных участков) и земель, находящихся в муниципальной собственности
10	2	594:3У1	ведение садоводства (13.2)	653	образован в результате перераспределения земельного участка с кадастровым номером 59:32:1320001:594 (после устранения его реестровых ошибок (позиция 190 таблицы 5) и реестровых ошибок смежных земельных участков) и земель, находящихся в муниципальной собственности
11	2	601:3У1	ведение садоводства (13.2)	682	образован в результате перераспределения земельного участка с кадастровым номером 59:32:1320001:601 (после устранения его реестровых ошибок (позиция 196 таблицы 5) и реестровых ошибок смежных земельных участков) и земель, находящихся в муниципальной собственности
12	2	613:3У1	ведение садоводства (13.2)	221	образован в результате перераспределения земельного участка с кадастровым номером 59:32:1320001:613 (после устранения его реестровых ошибок (позиция 207 таблицы 5) и реестровых ошибок смежных земельных участков) и земель, находящихся в муниципальной собственности

13	2	624:3У1	ведение садоводства (13.2)	535	образован в результате перераспределения земельного участка с кадастровым номером 59:32:1320001:624 (после устранения его реестровых ошибок (позиция 214 таблицы 5) и реестровых ошибок смежных земельных участков) и земель, находящихся в муниципальной собственности
14	2	635:3У1	ведение садоводства (13.2)	754	образован в результате перераспределения земельного участка с кадастровым номером 59:32:1320001:635 (после устранения его реестровых ошибок (позиция 222 таблицы 5) и реестровых ошибок смежных земельных участков) и земель, находящихся в муниципальной собственности
15	2	636:3У1	ведение садоводства (13.2)	827	образован в результате перераспределения земельного участка с кадастровым номером 59:32:1320001:636 (после устранения его реестровых ошибок (позиция 223 таблицы 5) и реестровых ошибок смежных земельных участков) и земель, находящихся в муниципальной собственности
16	2	572:3У1	ведение садоводства (13.2)	425	образован в результате перераспределения земельного участка с кадастровым номером 59:32:1320001:572 (после устранения его реестровых ошибок (позиция 170 таблицы 5) и реестровых ошибок смежных земельных участков) и земель, находящихся в муниципальной собственности
17	2	642:3У1	ведение садоводства (13.2)	505	образован в результате перераспределения земельного участка с кадастровым номером 59:32:1320001:642 (после устранения его реестровых ошибок (позиция 227 таблицы 5) и реестровых ошибок смежных земельных участков) и земель, находящихся в муниципальной собственности
18	2	194:3У1	ведение садоводства (13.2)	537	образован в результате перераспределения земельного участка с кадастровым номером 59:32:1320001:194 (после устранения его реестровых ошибок (позиция 91 таблицы 5) и реестровых ошибок смежных земельных участков) и земель, находящихся в муниципальной собственности
19	2	644:3У1	ведение садоводства (13.2)	503	образован в результате перераспределения земельного участка с кадастровым номером 59:32:1320001:644 (после устранения его реестровых ошибок (позиция 229 таблицы 5) и реестровых ошибок смежных земельных участков) и земель, находящихся в муниципальной собственности

20	2	254:3У1	ведение садоводства (13.2)	413	образован в результате перераспределения земельного участка с кадастровым номером 59:32:0000000:254 (после устранения его реестровых ошибок (позиция 229 таблицы 5) и реестровых ошибок смежных земельных участков) и земель, находящихся в муниципальной собственности
21	2	529:3У1	ведение садоводства (13.2)	650	образован в результате перераспределения земельного участка с кадастровым номером 59:32:1320001:529 (после устранения его реестровых ошибок (позиция 132 таблицы 5) и реестровых ошибок смежных земельных участков) и земель, находящихся в муниципальной собственности
22	2	3У1	земельные участки общего назначения (13.0)	1713	образован из земель, находящихся в муниципальной собственности под территорию общего пользования садоводческого некоммерческого товарищества
23	2	1210:3У	ведение садоводства (13.2)	1333.0	образован в результате перераспределения земельного участка с кадастровым номером 59:32:1320001:1210 (после устранения его реестровых ошибок (позиция 244 таблицы 5) и реестровых ошибок смежных земельных участков) и земель, находящихся в муниципальной собственности

Раздел II. Перечень и сведения о площади образуемых земельных участков, которые будут отнесены к территориям общего пользования или имуществу общего пользования, в том числе в отношении которых предполагаются резервирование и изъятие для государственных или муниципальных нужд

Земельные участки, которые будут отнесены к территориям общего пользования или имуществу общего пользования в границах проектирования отсутствуют.

Резервирование и изъятие для государственных или муниципальных нужд проектом межевания территории не предусмотрено.

Раздел III. Целевое назначение лесов, количественные и качественные характеристики лесного участка, вид (виды) разрешенного использования лесного участка, сведения о нахождении лесного участка в границах особо защитных участков лесов

В границах проектирования лесные участки отсутствуют.

Раздел IV. Сведения о границах территории, в отношении которой утвержден проект межевания, содержащие перечень координат характерных точек этих границ

Ранее выполненные проекты планировки и проекты межевания территории, границы проектирования которых вошли в границы проектирования разрабатываемого проекта, отсутствуют.

Каталог координат характерных точек границ территории проектирования
Система координат МСК 59

№	X	Y
1	2	3
1	509543.44	2209830.00
2	509546.18	2209834.07
3	509546.50	2209835.30
4	509543.52	2209840.22
5	509541.73	2209842.47
6	509541.39	2209849.52
7	509552.98	2209865.32
8	509555.82	2209869.93
9	509560.07	2209874.14
10	509585.71	2209877.19
11	509585.56	2209886.70
12	509585.30	2209899.97
13	509585.35	2209906.00

14	509584.83	2209909.52
15	509584.53	2209910.95
16	509584.46	2209912.01
17	509583.97	2209913.07
18	509583.89	2209921.89
19	509582.72	2209952.36
20	509583.62	2209952.49
21	509582.79	2209957.32
22	509582.53	2209957.29
23	509582.44	2209959.78
24	509582.82	2209959.82
25	509581.52	2209970.48
26	509581.18	2209970.55
27	509580.84	2209973.13
28	509580.64	2209981.10
29	509580.61	2209981.99
30	509581.83	2209992.61
31	509581.82	2209995.74
32	509582.06	2210000.17
33	509582.62	2210010.83
34	509583.41	2210023.87
35	509583.20	2210039.29
36	509583.09	2210045.44
37	509582.82	2210057.89
38	509582.15	2210079.74
39	509583.23	2210079.75
40	509583.18	2210082.77
41	509583.09	2210085.69
42	509584.08	2210085.89
43	509583.44	2210103.18
44	509582.07	2210108.52
45	509582.38	2210113.75
46	509579.75	2210113.90
47	509579.77	2210115.52
48	509580.12	2210120.16
49	509581.17	2210120.09
50	509584.38	2210119.74
51	509585.80	2210140.12
52	509590.49	2210140.37
53	509590.47	2210145.77
54	509594.63	2210146.79
55	509595.25	2210146.59
56	509595.81	2210147.35

57	509597.78	2210150.58
58	509600.31	2210154.74
59	509603.17	2210160.75
60	509604.15	2210162.73
61	509605.63	2210170.08
62	509607.38	2210176.91
63	509609.02	2210183.41
64	509608.12	2210192.73
65	509606.63	2210202.44
66	509606.24	2210205.13
67	509605.00	2210208.04
68	509602.96	2210212.83
69	509601.06	2210215.89
70	509597.79	2210220.38
71	509581.57	2210239.28
72	509574.93	2210247.69
73	509561.60	2210263.03
74	509554.25	2210269.96
75	509547.10	2210276.73
76	509541.06	2210281.85
77	509538.38	2210283.28
78	509531.26	2210286.31
79	509523.04	2210288.31
80	509495.71	2210287.93
81	509485.63	2210289.20
82	509465.33	2210293.26
83	509450.95	2210297.66
84	509435.00	2210303.26
85	509433.54	2210302.23
86	509433.01	2210302.91
87	509430.47	2210300.93
88	509427.78	2210292.54
89	509419.04	2210274.69
90	509394.27	2210233.17
91	509383.01	2210212.24
92	509378.12	2210204.09
93	509366.70	2210199.95
94	509324.45	2210185.94
95	509322.10	2210185.16
96	509319.62	2210190.56
97	509315.59	2210188.84
98	509316.02	2210182.98
99	509296.60	2210177.52

100	509292.93	2210177.53
101	509287.51	2210175.10
102	509285.11	2210173.48
103	509278.38	2210170.38
104	509257.42	2210156.64
105	509253.97	2210156.10
106	509240.77	2210144.90
107	509238.33	2210143.07
108	509211.18	2210135.18
109	509204.67	2210133.66
110	509188.46	2210125.40
111	509182.88	2210123.39
112	509180.57	2210123.00
113	509172.15	2210123.31
114	509170.91	2210123.64
115	509166.39	2210124.53
116	509165.41	2210125.81
117	509162.53	2210129.26
118	509159.91	2210131.13
119	509155.21	2210131.06
120	509146.39	2210127.15
121	509141.39	2210121.55
122	509142.08	2210119.49
123	509128.40	2210116.53
124	509123.66	2210116.44
125	509119.73	2210130.23
126	509117.79	2210135.73
127	509099.36	2210128.27
128	509075.45	2210118.60
129	509052.58	2210109.36
130	509044.78	2210106.52
131	509037.60	2210104.01
132	509019.92	2210099.35
133	509013.21	2210097.98
134	509001.67	2210095.01
135	508995.66	2210091.51
136	508994.77	2210085.09
137	508996.62	2210074.99
138	508998.90	2210067.27
139	509003.14	2210056.68
140	509006.34	2210052.65
141	509009.61	2210047.35
142	509010.74	2210042.76

143	509017.25	2210021.66
144	509023.42	2210005.05
145	509025.11	2210000.49
146	509026.14	2209997.87
147	509026.62	2209996.67
148	509028.41	2209993.67
149	509029.73	2209991.43
150	509028.10	2209989.44
151	509030.82	2209985.11
152	509035.38	2209978.57
153	509046.52	2209970.44
154	509053.37	2209967.14
155	509056.41	2209966.66
156	509057.65	2209967.64
157	509062.65	2209965.89
158	509067.95	2209960.86
159	509070.98	2209958.68
160	509077.33	2209953.13
161	509079.06	2209951.61
162	509082.31	2209948.75
163	509082.44	2209947.13
164	509103.26	2209928.81
165	509114.77	2209923.08
166	509122.42	2209919.27
167	509126.32	2209917.02
168	509133.57	2209922.25
169	509138.40	2209925.60
170	509156.14	2209937.12
171	509196.75	2209958.65
172	509212.58	2209962.58
173	509212.35	2209963.27
174	509219.72	2209965.46
175	509224.17	2209967.25
176	509232.07	2209970.41
177	509233.04	2209970.52
178	509236.63	2209970.90
179	509240.30	2209971.12
180	509244.74	2209971.76
181	509269.16	2209982.81
182	509282.31	2209988.14
183	509290.71	2209992.01
184	509292.94	2209986.46
185	509301.26	2209988.24

186	509303.45	2209976.91
187	509304.51	2209966.17
188	509304.66	2209964.45
189	509305.53	2209959.50
190	509306.17	2209954.72
191	509308.66	2209937.55
192	509309.60	2209930.48
193	509309.68	2209929.98
194	509317.86	2209929.97
195	509317.87	2209930.65
196	509326.79	2209930.62
197	509340.88	2209926.01
198	509343.07	2209925.30
199	509359.64	2209920.12
200	509372.58	2209916.76
201	509382.48	2209913.87
202	509389.94	2209911.95
203	509390.21	2209911.84
204	509391.21	2209915.34
205	509395.58	2209913.96
206	509394.48	2209910.60
207	509400.62	2209908.79
208	509408.34	2209906.10
209	509423.39	2209900.15
210	509438.13	2209895.74
211	509454.76	2209890.23
212	509459.97	2209888.19
213	509470.02	2209884.38
214	509486.32	2209882.35
215	509478.93	2209881.21
216	509475.40	2209882.36
217	509474.44	2209880.31
218	509463.91	2209873.98
219	509466.45	2209864.91
220	509470.02	2209861.73
221	509473.28	2209858.82
222	509488.60	2209855.71
223	509489.47	2209853.96
224	509490.09	2209852.69
225	509494.82	2209843.09
226	509499.47	2209841.90
227	509502.76	2209841.06
228	509507.67	2209839.54

229	509514.12	2209838.14
230	509519.02	2209838.49
231	509533.21	2209834.36
232	509542.54	2209829.13
1	509543.44	2209830.00

Каталоги координат уточняемых земельных участков

Каталог координат земельного участка с кадастровым номером
59:32:1320001:9

Система координат МСК 59

№	X	Y
1	2	3
1	509078.52	2209952.09
2	509078.61	2209952.16
3	509090.86	2209958.61
4	509118.84	2209971.21
5	509115.15	2209981.38
6	509095.18	2209972.26
7	509095.65	2209971.09
8	509075.54	2209961.15
9	509072.78	2209959.88
10	509070.98	2209958.68
11	509077.33	2209953.13
1	509078.52	2209952.09

Каталог координат земельного участка с кадастровым номером
59:32:1320001:546

Система координат МСК 59

№	X	Y
1	2	3
1	509118.37	2209965.66
2	509133.29	2209923.16
3	509138.10	2209926.51
4	509144.38	2209930.92
5	509130.05	2209970.70
1	509118.37	2209965.66

Каталог координат земельного участка с кадастровым номером
59:32:1320001:14

Система координат МСК 59

№	X	Y
1	2	3
1	2	3

1	509144.38	2209930.92
2	509155.10	2209938.43
3	509155.63	2209938.70
4	509143.02	2209976.34
5	509130.05	2209970.70
1	509144.38	2209930.92

Каталог координат земельного участка с кадастровым номером
59:32:1320001:16

Система координат МСК 59

№	X	Y
1	2	3
1	509143.02	2209976.34
2	509156.85	2209982.28
3	509166.88	2209954.78
4	509165.63	2209954.23
5	509168.50	2209948.03
6	509169.61	2209945.88
7	509155.63	2209938.70
1	509143.02	2209976.34

Каталог координат земельного участка с кадастровым номером
59:32:1320001:18

Система координат МСК 59

№	X	Y
1	2	3
1	509166.88	2209954.78
2	509156.85	2209982.28
3	509170.56	2209988.55
4	509183.70	2209953.07
5	509169.61	2209945.88
6	509168.50	2209948.03
7	509165.63	2209954.23
1	509166.88	2209954.78

Каталог координат земельного участка с кадастровым номером
59:32:1320001:24

Система координат МСК 59

№	X	Y
1	2	3
1	509224.46	2209967.36
2	509212.71	2210005.98
3	509212.32	2210007.00
4	509200.27	2210001.99

5	509212.35	2209963.27
6	509219.72	2209965.46
1	509224.46	2209967.36

Каталог координат земельного участка с кадастровым номером
59:32:1320001:26

Система координат МСК 59

№	X	Y
1	2	3
1	509224.46	2209967.36
2	509232.07	2209970.41
3	509232.07	2209970.41
4	509232.80	2209970.49
5	509233.04	2209970.52
6	509239.58	2209984.67
7	509227.50	2210014.17
8	509212.32	2210007.00
9	509212.71	2210005.98
1	509224.46	2209967.36

Каталог координат земельного участка с кадастровым номером
59:32:1320001:583

Система координат МСК 59

№	X	Y
1	2	3
1	509326.79	2209930.62
2	509331.86	2209960.83
3	509321.63	2209962.18
4	509316.81	2209961.58
5	509314.12	2209959.87
6	509305.47	2209959.84
7	509305.53	2209959.50
8	509306.17	2209954.72
9	509308.66	2209937.55
10	509309.60	2209930.48
11	509309.68	2209929.98
12	509317.86	2209929.97
13	509317.87	2209930.65
1	509326.79	2209930.62

Каталог координат земельного участка с кадастровым номером
59:32:1320001:593

Система координат МСК 59

№	X	Y
---	---	---

1	2	3
1	509400.62	2209908.79
2	509408.34	2209906.10
3	509411.93	2209943.16
4	509394.26	2209947.24
5	509393.48	2209941.35
6	509389.94	2209911.95
7	509390.21	2209911.84
8	509391.21	2209915.34
9	509395.58	2209913.96
10	509394.48	2209910.60
1	509400.62	2209908.79

Каталог координат земельного участка с кадастровым номером
59:32:1320001:1075

Система координат МСК 59

№	X	Y
1	2	3
1	509500.73	2209837.18
2	509487.52	2209849.35
3	509489.47	2209853.96
4	509490.09	2209852.69
5	509494.82	2209843.09
6	509499.47	2209841.90
7	509502.19	2209841.21
1	509500.73	2209837.18

Каталог координат земельного участка с кадастровым номером
59:32:1320001:564

Система координат МСК 59

№	X	Y
1	2	3
1	509502.19	2209841.21
2	509514.60	2209875.67
3	509514.67	2209875.65
4	509500.12	2209880.43
5	509495.65	2209868.85
6	509493.26	2209864.08
7	509494.05	2209863.69
8	509492.07	2209859.73
9	509490.08	2209855.41
10	509489.47	2209853.96
11	509490.09	2209852.69

12	509494.82	2209843.09
13	509499.47	2209841.90
1	509502.19	2209841.21

Каталог координат земельного участка с кадастровым номером
59:32:1320001:1076

Система координат МСК 59

№	X	Y
1	2	3
1	509500.73	2209837.18
2	509514.12	2209838.14
3	509507.67	2209839.54
4	509502.19	2209841.21
1	509500.73	2209837.18

Каталог координат земельного участка с кадастровым номером
59:32:1320001:243

Система координат МСК 59

№	X	Y
1	2	3
1	509502.19	2209841.21
2	509502.76	2209841.06
3	509507.67	2209839.54
4	509514.12	2209838.14
5	509518.00	2209838.42
6	509520.20	2209849.45
7	509525.00	2209872.63
8	509514.60	2209875.67
1	509502.19	2209841.21

Каталог координат земельного участка с кадастровым номером
59:32:1320001:1088

Система координат МСК 59

№	X	Y
1	2	3
1	509582.74	2209981.05
2	509580.64	2209981.10
3	509580.61	2209981.99
4	509581.83	2209992.61
5	509581.82	2209995.74
6	509582.95	2209995.73
7	509583.06	2209981.65
8	509583.12	2209981.08
1	509582.74	2209981.05

Каталог координат земельного участка с кадастровым номером
59:32:1320001:605

Система координат МСК 59

№	X	Y
1	2	3
1	509580.64	2209981.10
2	509580.61	2209981.99
3	509581.83	2209992.61
4	509581.82	2209995.74
5	509576.36	2209995.82
6	509546.44	2209996.86
7	509545.77	2209982.19
1	509580.64	2209981.10

Каталог координат земельного участка с кадастровым номером
59:32:1320001:253

Система координат МСК 59

№	X	Y
1	2	3
1	509545.57	2209971.04
2	509545.69	2209979.52
3	509545.77	2209982.19
4	509580.64	2209981.10
5	509580.84	2209973.13
6	509581.18	2209970.55
7	509581.52	2209970.48
1	509545.57	2209971.04

Каталоги координат изменяемых земельных участков

Каталог координат земельного участка с кадастровым номером
59:32:1320001:28

Система координат МСК 59

№	X	Y
1	2	3
1	509227.50	2210014.17
2	509243.72	2210021.37
3	509253.97	2210025.57
4	509257.99	2210022.00
5	509257.93	2210020.74
6	509255.15	2210016.18
7	509252.24	2210010.84
8	509239.58	2209984.67
1	509227.50	2210014.17

Каталог координат земельного участка с кадастровым номером
59:32:1320001:633

Система координат МСК 59

№	X	Y
1	2	3
1	509212.35	2209963.27
2	509200.28	2210001.99
3	509184.14	2209994.70
4	509193.22	2209968.84
5	509195.68	2209961.50
6	509196.57	2209959.22
7	509196.75	2209958.65
8	509212.58	2209962.58
1	509212.35	2209963.27

Каталог координат земельного участка с кадастровым номером
59:32:1320001:631

Система координат МСК 59

№	X	Y
1	2	3
1	509184.15	2209951.97
2	509196.75	2209958.65
3	509196.57	2209959.22
4	509195.68	2209961.50
5	509193.22	2209968.84
6	509184.14	2209994.70
7	509170.56	2209988.55
1	509184.15	2209951.97

Каталог координат земельного участка с кадастровым номером
59:32:1320001:614

Система координат МСК 59

№	X	Y
1	2	3
1	509118.38	2209965.66
2	509133.29	2209923.16
3	509133.57	2209922.25
4	509126.32	2209917.02
5	509122.42	2209919.27
6	509106.72	2209960.74
1	509118.38	2209965.66

Каталог координат земельного участка с кадастровым номером
59:32:1320001:2

Система координат МСК 59

№	X	Y
1	2	3
1	509114.77	2209923.08
2	509122.42	2209919.27
3	509106.72	2209960.74
4	509082.31	2209948.75
5	509082.44	2209947.13
6	509103.26	2209928.81
1	509114.77	2209923.08

Каталог координат земельного участка с кадастровым номером
59:32:1320001:537

Система координат МСК 59

№	X	Y
1	2	3
1	509009.26	2210047.91
2	509032.02	2210054.16
3	509029.92	2210058.08
4	509029.37	2210061.71
5	509026.44	2210069.45
6	509020.95	2210084.23
7	509012.40	2210078.82
8	509009.73	2210069.87
9	509010.98	2210062.84
10	509002.00	2210059.53
11	509003.14	2210056.68
12	509006.34	2210052.65
1	509009.26	2210047.91

Каталог координат земельного участка с кадастровым номером
59:32:1320001:247

Система координат МСК 59

№	X	Y
1	2	3
1	509032.27	2210053.86
2	509038.60	2210056.80
3	509042.40	2210059.50
4	509042.39	2210060.22
5	509044.89	2210061.30
6	509044.55	2210062.05
7	509045.24	2210062.44
8	509038.94	2210079.09

9	509037.44	2210083.34
10	509034.84	2210090.27
11	509020.95	2210084.23
12	509026.44	2210069.45
13	509029.37	2210061.71
14	509029.92	2210058.08
15	509032.02	2210054.16
1	509032.27	2210053.86

Каталог координат земельного участка с кадастровым номером
59:32:1320001:125

Система координат МСК 59

№	X	Y
1	2	3
1	509045.24	2210062.44
2	509038.94	2210079.09
3	509037.44	2210083.34
4	509034.84	2210090.27
5	509033.11	2210096.45
6	509031.92	2210101.08
7	509045.29	2210105.84
8	509058.17	2210069.52
1	509045.24	2210062.44

Каталог координат земельного участка с кадастровым номером
59:32:1320001:1062

Система координат МСК 59

№	X	Y
1	2	3
1	509058.17	2210069.52
2	509079.14	2210075.76
3	509067.87	2210108.67
4	509066.55	2210112.53
5	509057.37	2210110.34
6	509045.29	2210105.84
1	509058.17	2210069.52

Каталог координат земельного участка с кадастровым номером
59:32:1320001:549

Система координат МСК 59

№	X	Y
1	2	3
1	509079.14	2210075.76
2	509088.52	2210077.56

3	509085.87	2210085.12
4	509083.69	2210091.32
5	509076.83	2210111.61
6	509067.87	2210108.67
1	509079.14	2210075.76

Каталог координат земельного участка с кадастровым номером
59:32:1320001:226

Система координат МСК 59

№	X	Y
1	2	3
1	509111.75	2210082.01
2	509104.56	2210102.37
3	509090.29	2210098.82
4	509082.72	2210113.97
5	509076.83	2210111.61
6	509083.69	2210091.32
7	509085.87	2210085.12
8	509088.52	2210077.56
1	509111.75	2210082.01

Каталог координат земельного участка с кадастровым номером
59:32:1320001:225

Система координат МСК 59

№	X	Y
1	2	3
1	509125.26	2210085.42
2	509130.45	2210087.37
3	509129.12	2210090.97
4	509127.62	2210095.15
5	509119.22	2210118.30
6	509103.05	2210117.48
7	509099.38	2210117.31
8	509104.56	2210102.37
9	509111.75	2210082.01
10	509116.07	2210082.66
11	509122.80	2210084.63
1	509125.26	2210085.42

Каталог координат земельного участка с кадастровым номером
59:32:1320001:529

Система координат МСК 59

№	X	Y
1	2	3
1	2	3

1	509130.45	2210087.37
2	509135.95	2210089.53
3	509138.69	2210090.85
4	509151.40	2210096.64
5	509142.08	2210119.49
6	509128.40	2210116.53
7	509124.14	2210116.45
8	509123.66	2210116.44
9	509123.61	2210116.61
10	509121.76	2210120.22
11	509119.21	2210119.23
12	509119.22	2210118.30
13	509127.62	2210095.15
14	509129.12	2210090.97
1	509130.45	2210087.37

Каталог координат земельного участка с кадастровым номером
59:32:1320001:635

Система координат МСК 59

№	X	Y
1	2	3
1	509142.08	2210119.49
2	509151.40	2210096.64
3	509172.03	2210109.30
4	509179.42	2210114.04
5	509179.19	2210119.35
6	509169.76	2210121.36
7	509167.24	2210124.36
8	509166.39	2210124.53
9	509165.41	2210125.81
10	509162.53	2210129.26
11	509160.94	2210130.39
12	509159.91	2210131.13
13	509155.21	2210131.06
14	509150.23	2210128.85
15	509146.39	2210127.15
16	509141.39	2210121.55
1	509142.08	2210119.49

Каталог координат земельного участка с кадастровым номером
59:32:1320001:1209

Система координат МСК 59

№	X	Y
---	---	---

1	2	3
1	509082.31	2209948.75
2	509106.72	2209960.74
3	509118.38	2209965.66
4	509130.04	2209970.70
5	509143.02	2209976.34
6	509156.85	2209982.28
7	509170.56	2209988.55
8	509184.14	2209994.70
9	509200.28	2210001.99
10	509212.32	2210007.00
11	509227.50	2210014.17
12	509243.72	2210021.37
13	509253.97	2210025.57
14	509257.99	2210022.00
15	509257.93	2210020.74
16	509265.73	2210036.32
17	509253.89	2210030.62
18	509229.78	2210019.48
19	509219.60	2210015.18
20	509208.14	2210010.33
21	509208.14	2210010.33
22	509199.13	2210006.44
23	509189.20	2210002.17
24	509181.11	2209998.36
25	509171.20	2209993.95
26	509160.36	2209990.08
27	509137.77	2209979.46
28	509118.84	2209971.21
29	509090.86	2209958.61
30	509078.61	2209952.16
31	509078.52	2209952.09
1	509082.31	2209948.75
1	509010.56	2210043.50
2	509041.64	2210052.90
3	509042.55	2210052.51
4	509053.03	2210060.73
5	509055.75	2210062.14
6	509061.08	2210064.90
7	509064.91	2210066.40
8	509071.28	2210068.26
9	509072.00	2210067.27

10	509095.98	2210074.14
11	509114.99	2210078.19
12	509128.17	2210081.46
13	509136.45	2210084.55
14	509137.38	2210084.16
15	509140.10	2210085.21
16	509149.20	2210090.25
17	509158.59	2210095.47
18	509167.28	2210101.41
19	509177.93	2210107.56
20	509190.87	2210113.92
21	509205.86	2210121.27
22	509224.78	2210127.15
23	509240.28	2210134.98
24	509240.53	2210134.71
25	509244.99	2210137.77
26	509260.05	2210150.10
27	509268.30	2210157.18
28	509278.19	2210163.66
29	509282.95	2210166.21
30	509304.00	2210172.84
31	509309.57	2210175.39
32	509320.31	2210178.87
33	509320.54	2210177.91
34	509327.14	2210180.38
35	509334.97	2210183.30
36	509354.39	2210190.96
37	509357.02	2210190.12
38	509357.61	2210190.86
39	509363.82	2210189.13
40	509366.41	2210199.39
41	509324.74	2210185.32
42	509322.36	2210184.47
43	509312.22	2210181.72
44	509297.04	2210176.35
45	509285.89	2210172.72
46	509257.42	2210156.64
47	509253.97	2210156.10
48	509240.77	2210144.90
49	509238.33	2210143.07
50	509227.20	2210134.62
51	509215.23	2210128.71
52	509198.03	2210124.76

53	509190.90	2210121.74
54	509179.42	2210114.04
55	509172.03	2210109.30
56	509151.40	2210096.64
57	509138.69	2210090.85
58	509135.95	2210089.53
59	509130.45	2210087.37
60	509125.26	2210085.42
61	509122.80	2210084.63
62	509116.07	2210082.66
63	509111.75	2210082.01
64	509088.52	2210077.56
65	509079.14	2210075.76
66	509058.17	2210069.52
67	509045.24	2210062.44
68	509044.55	2210062.05
69	509044.89	2210061.30
70	509042.39	2210060.22
71	509042.40	2210059.50
72	509038.60	2210056.80
73	509032.27	2210053.86
74	509032.02	2210054.16
75	509009.26	2210047.91
76	509009.61	2210047.35
1	509010.56	2210043.50
1	509342.34	2210104.50
2	509346.43	2210106.72
3	509349.85	2210107.89
4	509357.24	2210109.63
5	509370.82	2210112.90
6	509382.14	2210116.08
7	509403.75	2210122.36
8	509409.25	2210124.04
9	509414.68	2210125.71
10	509426.13	2210128.02
11	509437.03	2210131.80
12	509448.39	2210135.16
13	509458.83	2210138.37
14	509469.74	2210141.91
15	509472.88	2210143.20
16	509480.27	2210145.97
17	509490.38	2210150.37

18	509503.25	2210155.23
19	509513.42	2210160.15
20	509515.40	2210161.45
21	509528.27	2210169.91
22	509541.42	2210178.00
23	509554.86	2210184.96
24	509567.28	2210190.84
25	509575.65	2210195.47
26	509583.74	2210200.49
27	509592.71	2210205.91
28	509593.00	2210206.09
29	509602.89	2210212.80
30	509600.41	2210215.34
31	509576.28	2210200.77
32	509565.23	2210194.20
33	509562.23	2210195.25
34	509557.40	2210201.56
35	509555.73	2210203.82
36	509551.19	2210209.81
37	509545.32	2210217.26
38	509537.92	2210226.18
39	509532.56	2210232.96
40	509526.98	2210240.43
41	509520.63	2210248.29
42	509514.18	2210256.27
43	509508.01	2210264.61
44	509497.45	2210277.03
45	509493.60	2210281.32
46	509493.93	2210284.02
47	509496.49	2210285.19
48	509495.26	2210287.99
49	509485.70	2210289.04
50	509486.19	2210287.89
51	509487.12	2210278.38
52	509480.99	2210272.08
53	509469.14	2210261.46
54	509463.57	2210257.02
55	509457.75	2210252.76
56	509451.32	2210249.07
57	509443.04	2210243.04
58	509431.92	2210234.79
59	509422.12	2210228.04
60	509418.24	2210225.04

61	509415.74	2210223.03
62	509409.67	2210218.74
63	509405.22	2210216.13
64	509401.42	2210214.27
65	509390.73	2210208.33
66	509384.22	2210206.41
67	509382.69	2210211.71
68	509378.12	2210204.09
69	509373.24	2210194.59
70	509382.47	2210199.00
71	509394.19	2210205.27
72	509400.76	2210206.95
73	509405.74	2210209.97
74	509411.02	2210213.13
75	509416.28	2210216.97
76	509418.61	2210218.89
77	509426.93	2210225.07
78	509435.48	2210231.16
79	509445.22	2210238.28
80	509456.18	2210245.92
81	509460.11	2210248.80
82	509492.48	2210272.14
83	509495.17	2210272.71
84	509497.29	2210271.03
85	509501.70	2210265.33
86	509501.97	2210264.79
87	509502.71	2210263.29
88	509507.83	2210255.88
89	509508.45	2210255.70
90	509511.73	2210251.62
91	509514.80	2210247.33
92	509514.62	2210247.15
93	509521.29	2210238.49
94	509526.88	2210231.22
95	509526.57	2210230.99
96	509527.21	2210230.29
97	509531.23	2210225.23
98	509532.18	2210225.94
99	509534.85	2210222.43
100	509544.14	2210211.15
101	509551.02	2210202.60
102	509556.46	2210194.59
103	509556.82	2210191.83

104	509554.39	2210190.03
105	509521.87	2210171.07
106	509511.61	2210164.92
107	509499.51	2210158.32
108	509488.30	2210153.52
109	509476.34	2210148.75
110	509466.64	2210144.79
111	509465.94	2210144.94
112	509453.83	2210141.58
113	509441.98	2210138.07
114	509430.32	2210134.62
115	509418.51	2210131.26
116	509406.69	2210127.87
117	509396.49	2210124.78
118	509396.39	2210125.05
119	509385.25	2210121.45
120	509382.92	2210120.70
121	509371.76	2210117.88
122	509358.34	2210113.92
123	509354.18	2210113.92
124	509348.58	2210115.09
125	509347.40	2210118.90
1	509342.34	2210104.50
1	509537.15	2209870.32
2	509538.48	2209889.97
3	509540.04	2209911.09
4	509542.66	2209926.66
5	509544.17	2209954.66
6	509545.57	2209971.04
7	509545.69	2209979.52
8	509545.77	2209982.19
9	509546.45	2209996.86
10	509547.85	2210011.44
11	509548.59	2210022.94
12	509549.34	2210037.75
13	509551.04	2210052.18
14	509582.80	2210058.59
15	509582.29	2210075.15
16	509556.13	2210066.52
17	509544.41	2210060.49
18	509540.68	2210059.29
19	509535.47	2210058.33

20	509532.17	2210058.12
21	509525.82	2210057.91
22	509522.01	2210057.97
23	509511.40	2210058.36
24	509501.47	2210058.30
25	509491.50	2210058.36
26	509481.70	2210058.44
27	509471.28	2210058.57
28	509453.50	2210058.84
29	509424.26	2210059.47
30	509402.05	2210059.68
31	509358.70	2210060.52
32	509340.94	2210059.86
33	509334.04	2210060.34
34	509331.14	2210062.50
35	509322.73	2210053.44
36	509332.33	2210054.67
37	509341.79	2210055.33
38	509351.24	2210055.63
39	509361.78	2210055.90
40	509372.41	2210055.90
41	509381.11	2210055.54
42	509391.44	2210055.48
43	509403.65	2210055.33
44	509407.88	2210055.03
45	509410.10	2210054.76
46	509416.73	2210054.91
47	509451.46	2210054.49
48	509455.55	2210054.61
49	509482.80	2210053.86
50	509498.10	2210053.17
51	509514.42	2210052.72
52	509543.09	2210052.63
53	509544.22	2210052.42
54	509544.38	2210038.38
55	509543.80	2210022.35
56	509543.55	2210012.79
57	509542.75	2210002.17
58	509541.41	2209988.34
59	509540.67	2209986.51
60	509539.08	2209985.28
61	509501.37	2209989.63
62	509485.13	2209991.52

63	509475.18	2209992.96
64	509463.72	2209993.35
65	509450.41	2209994.28
66	509448.19	2209994.25
67	509440.44	2209991.25
68	509442.69	2209990.59
69	509448.16	2209989.11
70	509453.33	2209988.67
71	509457.95	2209989.54
72	509458.16	2209989.60
73	509469.32	2209989.30
74	509469.88	2209989.24
75	509484.83	2209987.65
76	509501.92	2209985.33
77	509511.09	2209983.90
78	509540.42	2209979.01
79	509540.48	2209966.32
80	509539.79	2209953.75
81	509537.87	2209926.24
82	509537.05	2209922.31
83	509535.26	2209920.09
84	509532.00	2209919.64
85	509523.15	2209921.14
86	509509.38	2209924.05
87	509494.49	2209927.95
88	509479.50	2209931.55
89	509465.04	2209935.18
90	509450.61	2209938.57
91	509437.28	2209941.48
92	509424.13	2209944.39
93	509412.70	2209946.85
94	509404.75	2209948.56
95	509395.42	2209950.14
96	509384.91	2209953.16
97	509374.35	2209957.11
98	509364.71	2209958.28
99	509357.08	2209959.18
100	509346.59	2209961.34
101	509336.55	2209963.59
102	509327.00	2209966.20
103	509323.11	2209966.80
104	509316.55	2209966.65
105	509304.53	2209965.93

106	509304.66	2209964.45
107	509305.47	2209959.84
108	509314.13	2209959.87
109	509316.81	2209961.58
110	509321.63	2209962.18
111	509331.86	2209960.83
112	509345.91	2209957.44
113	509361.28	2209954.56
114	509376.36	2209951.17
115	509394.25	2209947.24
116	509411.92	2209943.16
117	509428.26	2209939.44
118	509443.68	2209936.62
119	509461.25	2209932.45
120	509475.88	2209928.61
121	509492.04	2209924.47
122	509507.11	2209920.06
123	509523.71	2209916.01
124	509532.93	2209913.19
125	509535.14	2209910.13
126	509535.01	2209902.87
127	509533.85	2209883.37
128	509530.16	2209875.38
129	509516.78	2209878.63
130	509502.34	2209882.86
131	509500.12	2209880.43
132	509514.67	2209875.65
133	509514.60	2209875.67
134	509525.00	2209872.63
135	509537.08	2209869.61
1	509537.15	2209870.32
1	509513.09	2209871.47
2	509513.09	2209871.47
3	509514.60	2209875.67
1	509513.09	2209871.47

Каталог координат земельного участка с кадастровым номером

59:32:1320001:629

Система координат МСК 59

№	X	Y
1	2	3
1	509339.10	2210170.31

2	509334.97	2210183.30
3	509327.14	2210180.38
4	509320.54	2210177.91
5	509329.26	2210157.06
6	509331.30	2210150.16
7	509331.48	2210148.19
8	509334.17	2210147.91
9	509346.14	2210148.17
1	509339.10	2210170.31

Каталог координат земельного участка с кадастровым номером
59:32:1320001:557

Система координат МСК 59

№	X	Y
1	2	3
1	509304.00	2210172.84
2	509309.57	2210175.39
3	509320.31	2210178.87
4	509320.54	2210177.91
5	509329.26	2210157.06
6	509331.30	2210150.16
7	509331.48	2210148.19
8	509315.40	2210144.82
9	509312.98	2210150.82
10	509308.41	2210161.84
1	509304.00	2210172.84

Каталог координат земельного участка с кадастровым номером
59:32:1320001:558

Система координат МСК 59

№	X	Y
1	2	3
1	509293.51	2210144.23
2	509312.98	2210150.82
3	509308.41	2210161.84
4	509304.00	2210172.84
5	509282.95	2210166.21
6	509283.15	2210165.81
1	509293.51	2210144.23

Каталог координат земельного участка с кадастровым номером
59:32:1320001:10

Система координат МСК 59

№	X	Y
---	---	---

1	2	3
1	509271.83	2210132.41
2	509274.97	2210134.16
3	509279.32	2210136.75
4	509293.51	2210144.23
5	509283.15	2210165.81
6	509282.95	2210166.21
7	509278.19	2210163.66
8	509268.30	2210157.18
9	509260.05	2210150.10
10	509260.47	2210149.45
11	509268.16	2210137.63
12	509269.42	2210135.69
13	509271.63	2210132.30
1	509271.83	2210132.41

Каталог координат земельного участка с кадастровым номером
59:32:1320001:547

Система координат МСК 59

№	X	Y
1	2	3
1	509250.24	2210117.69
2	509252.30	2210118.69
3	509256.61	2210121.39
4	509261.72	2210126.64
5	509269.42	2210135.69
6	509268.16	2210137.63
7	509260.47	2210149.45
8	509260.05	2210150.10
9	509244.99	2210137.77
10	509240.53	2210134.71
11	509243.64	2210129.37
1	509250.24	2210117.69

Каталог координат земельного участка с кадастровым номером
59:32:1320001:138

Система координат МСК 59

№	X	Y
1	2	3
1	509224.78	2210127.15
2	509234.92	2210101.23
3	509245.51	2210107.68
4	509247.29	2210104.53

5	509254.39	2210108.73
6	509257.17	2210110.77
7	509253.83	2210115.66
8	509252.19	2210114.46
9	509250.24	2210117.69
10	509243.64	2210129.37
11	509240.53	2210134.71
12	509240.28	2210134.98
1	509224.78	2210127.15

Каталог координат земельного участка с кадастровым номером
59:32:1320001:137

Система координат МСК 59

№	X	Y
1	2	3
1	509205.86	2210121.27
2	509224.78	2210127.15
3	509234.92	2210101.23
4	509228.22	2210096.61
5	509228.61	2210096.07
6	509224.45	2210093.25
7	509224.11	2210093.73
8	509220.21	2210091.99
9	509213.84	2210104.05
10	509209.76	2210111.25
11	509207.76	2210117.43
1	509205.86	2210121.27

Каталог координат земельного участка с кадастровым номером
59:32:1320001:540

Система координат МСК 59

№	X	Y
1	2	3
1	509220.21	2210091.99
2	509213.84	2210104.05
3	509209.76	2210111.25
4	509207.76	2210117.43
5	509205.86	2210121.27
6	509190.87	2210113.92
7	509191.44	2210112.39
8	509190.98	2210112.21
9	509192.93	2210107.26
10	509193.42	2210107.39

11	509197.83	2210097.58
12	509198.81	2210095.45
13	509202.90	2210086.44
14	509202.43	2210086.26
15	509203.49	2210083.80
16	509204.51	2210081.43
17	509208.47	2210083.11
18	509210.99	2210083.12
1	509220.21	2210091.99

Каталог координат земельного участка с кадастровым номером
59:32:1320001:135

Система координат МСК 59

№	X	Y
1	2	3
1	509202.90	2210086.44
2	509198.81	2210095.45
3	509197.83	2210097.58
4	509193.42	2210107.39
5	509192.93	2210107.26
6	509190.98	2210112.21
7	509191.44	2210112.39
8	509190.87	2210113.92
9	509177.93	2210107.56
10	509180.57	2210103.09
11	509183.37	2210096.28
12	509190.15	2210080.39
13	509191.24	2210077.86
14	509193.01	2210078.72
15	509203.49	2210083.80
16	509202.43	2210086.26
1	509202.90	2210086.44

Каталог координат земельного участка с кадастровым номером
59:32:1320001:134

Система координат МСК 59

№	X	Y
1	2	3
1	509197.83	2210059.45
2	509196.82	2210062.26
3	509192.91	2210073.18
4	509191.23	2210077.86
5	509183.37	2210096.28

6	509180.57	2210103.09
7	509177.93	2210107.56
8	509167.28	2210101.41
9	509182.94	2210060.40
10	509186.01	2210061.26
11	509187.41	2210055.82
1	509197.83	2210059.45

Каталог координат земельного участка с кадастровым номером
59:32:1320001:133

Система координат МСК 59

№	X	Y
1	2	3
1	509172.44	2210055.63
2	509161.96	2210085.76
3	509158.59	2210095.47
4	509167.28	2210101.41
5	509182.94	2210060.40
1	509172.44	2210055.63

Каталог координат земельного участка с кадастровым номером
59:32:1320001:132

Система координат МСК 59

№	X	Y
1	2	3
1	509162.91	2210039.87
2	509154.25	2210034.90
3	509148.85	2210046.53
4	509152.66	2210048.61
5	509161.89	2210053.65
6	509151.55	2210083.45
7	509149.20	2210090.25
8	509158.59	2210095.47
9	509161.96	2210085.76
10	509172.44	2210055.63
11	509182.94	2210060.40
12	509186.01	2210061.26
13	509187.41	2210055.82
14	509188.99	2210051.64
15	509181.17	2210048.88
16	509171.42	2210044.07
1	509162.91	2210039.87

Каталог координат земельного участка с кадастровым номером
59:32:1320001:544

Система координат МСК 59

№	X	Y
1	2	3
1	509152.66	2210048.61
2	509161.89	2210053.65
3	509151.55	2210083.45
4	509149.20	2210090.25
5	509140.10	2210085.21
6	509141.67	2210081.10
7	509148.49	2210061.61
8	509150.33	2210055.83
1	509152.66	2210048.61

Каталог координат земельного участка с кадастровым номером
59:32:1320001:130

Система координат МСК 59

№	X	Y
1	2	3
1	509141.14	2210042.34
2	509148.85	2210046.53
3	509152.66	2210048.61
4	509150.33	2210055.83
5	509148.49	2210061.61
6	509141.67	2210081.10
7	509140.10	2210085.21
8	509137.38	2210084.16
9	509136.45	2210084.55
10	509128.17	2210081.46
11	509130.28	2210074.86
12	509137.23	2210052.64
13	509139.85	2210045.69
1	509141.14	2210042.34

Каталог координат земельного участка с кадастровым номером
59:32:1320001:578

Система координат МСК 59

№	X	Y
1	2	3
1	509123.18	2210052.25

2	509123.87	2210052.27
3	509137.23	2210052.64
4	509130.28	2210074.86
5	509128.17	2210081.46
6	509114.99	2210078.19
1	509123.18	2210052.25

Каталог координат земельного участка с кадастровым номером
59:32:1320001:532

Система координат МСК 59

№	X	Y
1	2	3
1	509095.98	2210074.14
2	509114.99	2210078.19
3	509123.18	2210052.25
4	509113.99	2210051.97
5	509106.69	2210046.58
1	509095.98	2210074.14

Каталог координат земельного участка с кадастровым номером
59:32:1320001:127

Система координат МСК 59

№	X	Y
1	2	3
1	509095.98	2210074.14
2	509106.69	2210046.58
3	509099.54	2210041.05
4	509095.91	2210040.31
5	509094.75	2210040.12
6	509094.49	2210041.44
7	509091.90	2210040.93
8	509092.04	2210040.21
9	509087.88	2210039.19
10	509079.07	2210035.81
11	509072.00	2210067.27
1	509095.98	2210074.14

Каталог координат земельного участка с кадастровым номером
59:32:1320001:620

Система координат МСК 59

№	X	Y
1	2	3

1	509079.07	2210035.81
2	509072.00	2210067.27
3	509071.28	2210068.26
4	509064.91	2210066.40
5	509061.08	2210064.90
6	509055.75	2210062.14
7	509058.93	2210055.52
8	509058.88	2210047.18
9	509060.30	2210032.12
1	509079.07	2210035.81

Каталог координат земельного участка с кадастровым номером
59:32:1320001:566

Система координат МСК 59

№	X	Y
1	2	3
1	509010.56	2210043.50
2	509010.74	2210042.76
3	509017.25	2210021.66
4	509019.13	2210022.23
5	509022.94	2210023.47
6	509031.70	2210025.85
7	509032.63	2210026.88
8	509032.56	2210044.56
9	509036.10	2210045.15
10	509044.13	2210048.83
11	509042.55	2210052.51
12	509041.64	2210052.90
1	509010.56	2210043.50

Каталог координат земельного участка с кадастровым номером
59:32:1320001:649

Система координат МСК 59

№	X	Y
1	2	3
1	509077.59	2210022.22
2	509079.20	2210018.48
3	509086.50	2210021.25
4	509089.70	2210023.11
5	509095.86	2210025.93
6	509102.84	2210030.58
7	509099.54	2210041.05

8	509095.91	2210040.31
9	509094.75	2210040.12
10	509094.49	2210041.44
11	509091.90	2210040.93
12	509092.04	2210040.21
13	509087.88	2210039.19
14	509079.07	2210035.81
15	509060.30	2210032.12
16	509060.52	2210031.81
17	509059.55	2210028.15
18	509057.00	2210022.48
19	509055.48	2210018.54
20	509056.11	2210012.54
21	509065.71	2210018.76
1	509077.59	2210022.22

Каталог координат земельного участка с кадастровым номером
59:32:1320001:638

Система координат МСК 59

№	X	Y
1	2	3
1	509063.25	2209977.00
2	509044.13	2209998.06
3	509034.35	2209994.33
4	509029.73	2209991.43
5	509028.10	2209989.44
6	509030.82	2209985.11
7	509035.38	2209978.57
8	509046.52	2209970.44
9	509053.37	2209967.14
10	509056.41	2209966.66
11	509057.65	2209967.64
12	509058.67	2209967.28
13	509060.06	2209968.24
14	509062.27	2209972.65
15	509061.26	2209975.60
1	509063.25	2209977.00

Каталог координат земельного участка с кадастровым номером
59:32:1320001:608

Система координат МСК 59

№	X	Y
---	---	---

1	2	3
1	509051.79	2210000.99
2	509044.13	2209998.06
3	509063.25	2209977.00
4	509064.79	2209975.32
5	509071.72	2209987.32
6	509068.61	2209989.27
7	509071.45	2209993.86
8	509069.95	2209993.95
9	509066.02	2209998.87
10	509065.12	2210000.52
11	509062.55	2210005.24
12	509062.75	2210010.81
13	509063.19	2210013.55
14	509065.71	2210018.76
15	509056.11	2210012.54
16	509054.82	2210004.93
17	509051.22	2210002.98
1	509051.79	2210000.99

Каталог координат земельного участка с кадастровым номером
59:32:1320001:609

Система координат МСК 59

№	X	Y
1	2	3
1	509090.36	2210012.79
2	509086.50	2210021.25
3	509079.20	2210018.48
4	509077.59	2210022.22
5	509065.70	2210018.75
6	509063.19	2210013.55
7	509062.75	2210010.80
8	509062.55	2210005.24
9	509065.12	2210000.52
10	509066.02	2209998.86
11	509069.95	2209993.95
12	509071.45	2209993.86
13	509074.03	2209992.30
14	509085.69	2210007.99
15	509084.83	2210010.69
1	509090.36	2210012.79

Каталог координат земельного участка с кадастровым номером
59:32:1320001:592

Система координат МСК 59

№	X	Y
1	2	3
1	509123.60	2210036.52
2	509127.10	2210025.87
3	509114.06	2210019.51
4	509095.04	2210011.32
5	509090.36	2210012.79
6	509086.50	2210021.25
7	509089.70	2210023.11
8	509095.86	2210025.93
9	509102.84	2210030.58
1	509123.60	2210036.52

Каталог координат земельного участка с кадастровым номером
59:32:1320001:239

Система координат МСК 59

№	X	Y
1	2	3
1	509154.25	2210034.90
2	509148.85	2210046.53
3	509141.14	2210042.34
4	509139.85	2210045.69
5	509128.35	2210038.95
6	509123.60	2210036.52
7	509127.10	2210025.87
8	509127.96	2210023.43
9	509130.89	2210024.42
10	509132.60	2210020.88
11	509145.38	2210029.21
1	509154.25	2210034.90

Каталог координат земельного участка с кадастровым номером
59:32:1320001:1066

Система координат МСК 59

№	X	Y
1	2	3
1	509122.07	2210006.20
2	509114.76	2210016.15

3	509086.54	2210003.46
4	509084.59	2210001.27
5	509076.99	2209989.42
6	509079.49	2209989.03
7	509108.35	2210000.05
1	509122.07	2210006.20

Каталог координат земельного участка с кадастровым номером
59:32:1320001:625

Система координат МСК 59

№	X	Y
1	2	3
1	509069.93	2209977.45
2	509072.76	2209974.69
3	509087.28	2209982.28
4	509094.48	2209985.58
5	509111.80	2209990.63
6	509108.35	2210000.05
7	509079.49	2209989.03
8	509076.99	2209989.42
1	509069.93	2209977.45

Каталог координат земельного участка с кадастровым номером
59:32:1320001:11

Система координат МСК 59

№	X	Y
1	2	3
1	509118.84	2209971.21
2	509115.15	2209981.38
3	509111.80	2209990.62
4	509108.35	2210000.05
5	509122.07	2210006.20
6	509123.87	2210007.01
7	509130.25	2209990.51
8	509132.80	2209990.69
9	509137.77	2209979.46
1	509118.84	2209971.21

Каталог координат земельного участка с кадастровым номером
59:32:1320001:36

Система координат МСК 59

№	X	Y
---	---	---

1	2	3
1	509132.17	2210008.45
2	509150.91	2210014.83
3	509145.37	2210029.20
4	509132.60	2210020.88
5	509131.50	2210020.54
6	509130.54	2210022.33
7	509128.66	2210021.44
8	509126.04	2210020.20
9	509126.53	2210019.10
10	509126.87	2210018.34
11	509126.44	2210018.16
12	509130.20	2210009.61
13	509131.38	2210010.13
14	509131.72	2210009.27
1	509132.17	2210008.45

Каталог координат земельного участка с кадастровым номером
59:32:1320001:1067

Система координат МСК 59

№	X	Y
1	2	3
1	509156.30	2210000.83
2	509150.91	2210014.83
3	509132.17	2210008.45
4	509131.72	2210009.27
5	509131.38	2210010.13
6	509130.20	2210009.61
7	509126.44	2210018.16
8	509126.87	2210018.34
9	509126.53	2210019.10
10	509120.80	2210017.51
11	509114.76	2210016.15
12	509122.07	2210006.20
13	509123.87	2210007.01
14	509130.25	2209990.51
15	509132.80	2209990.69
16	509138.22	2209992.66
17	509143.93	2209994.60
1	509156.30	2210000.83

Каталог координат земельного участка с кадастровым номером
59:32:1320001:15

Система координат МСК 59

№	X	Y
1	2	3
1	509171.20	2209993.95
2	509154.25	2210034.90
3	509145.38	2210029.21
4	509150.91	2210014.83
5	509156.30	2210000.83
6	509160.36	2209990.08
1	509171.20	2209993.95

Каталог координат земельного участка с кадастровым номером
59:32:1320001:518

Система координат МСК 59

№	X	Y
1	2	3
1	509171.20	2209993.95
2	509154.25	2210034.90
3	509162.91	2210039.87
4	509181.11	2209998.36
1	509171.20	2209993.95

Каталог координат земельного участка с кадастровым номером
59:32:1320001:19

Система координат МСК 59

№	X	Y
1	2	3
1	509181.11	2209998.36
2	509162.91	2210039.87
3	509171.42	2210044.07
4	509179.94	2210023.94
5	509189.20	2210002.17
1	509181.11	2209998.36

Каталог координат земельного участка с кадастровым номером
59:32:1320001:21

Система координат МСК 59

№	X	Y
1	2	3
1	509199.13	2210006.44
2	509181.17	2210048.88
3	509171.42	2210044.07

4	509179.94	2210023.94
5	509189.20	2210002.17
1	509199.13	2210006.44

Каталог координат земельного участка с кадастровым номером
59:32:1320001:23

Система координат МСК 59

№	X	Y
1	2	3
1	509199.13	2210006.44
2	509208.14	2210010.33
3	509188.99	2210051.64
4	509181.17	2210048.88
1	509199.13	2210006.44

Каталог координат земельного участка с кадастровым номером
59:32:1320001:25

Система координат МСК 59

№	X	Y
1	2	3
1	509208.14	2210010.33
2	509208.14	2210010.33
3	509219.60	2210015.18
4	509203.54	2210051.68
5	509201.72	2210055.79
6	509199.93	2210057.49
7	509197.83	2210059.45
8	509187.41	2210055.82
9	509188.99	2210051.64
1	509208.14	2210010.33

Каталог координат земельного участка с кадастровым номером
59:32:1320001:27

Система координат МСК 59

№	X	Y
1	2	3
1	509216.19	2210052.39
2	509226.66	2210026.68
3	509229.09	2210021.40
4	509229.78	2210019.48
5	509219.60	2210015.18
6	509203.54	2210051.68

7	509201.72	2210055.79
8	509212.75	2210060.32
1	509216.19	2210052.39

Каталог координат земельного участка с кадастровым номером
59:32:1320001:516

Система координат МСК 59

№	X	Y
1	2	3
1	509229.78	2210019.48
2	509253.89	2210030.62
3	509248.38	2210043.15
4	509238.60	2210065.58
5	509228.30	2210059.95
6	509216.19	2210052.39
7	509226.66	2210026.68
8	509229.09	2210021.40
1	509229.78	2210019.48

Каталог координат земельного участка с кадастровым номером
59:32:1320001:33

Система координат МСК 59

№	X	Y
1	2	3
1	509265.73	2210036.32
2	509260.42	2210047.34
3	509247.79	2210073.69
4	509238.60	2210065.58
5	509248.38	2210043.15
6	509253.89	2210030.62
1	509265.73	2210036.32

Каталог координат земельного участка с кадастровым номером
59:32:1320001:35

Система координат МСК 59

№	X	Y
1	2	3
1	509277.23	2210041.65
2	509276.21	2210044.59
3	509272.45	2210052.72
4	509258.95	2210080.31
5	509247.79	2210073.69

6	509260.42	2210047.34
7	509265.73	2210036.32
1	509277.23	2210041.65

Каталог координат земельного участка с кадастровым номером
59:32:1320001:220

Система координат МСК 59

№	X	Y
1	2	3
1	509258.95	2210080.31
2	509272.45	2210052.72
3	509276.21	2210044.59
4	509277.23	2210041.65
5	509283.73	2210044.32
6	509282.48	2210047.59
7	509277.38	2210059.93
8	509267.08	2210085.63
1	509258.95	2210080.31

Каталог координат земельного участка с кадастровым номером
59:32:1320001:521

Система координат МСК 59

№	X	Y
1	2	3
1	509283.73	2210044.32
2	509290.13	2210047.14
3	509293.65	2210048.50
4	509286.12	2210066.85
5	509273.09	2210098.57
6	509265.43	2210090.31
7	509267.08	2210085.63
8	509277.38	2210059.93
9	509282.48	2210047.59
1	509283.73	2210044.32

Каталог координат земельного участка с кадастровым номером
59:32:1320001:39

Система координат МСК 59

№	X	Y
1	2	3
1	509293.65	2210048.50
2	509299.62	2210050.62

3	509304.33	2210052.37
4	509283.20	2210103.45
5	509273.09	2210098.57
6	509286.12	2210066.85
1	509293.65	2210048.50

Каталог координат земельного участка с кадастровым номером
59:32:1320001:41

Система координат МСК 59

№	X	Y
1	2	3
1	509304.33	2210052.37
2	509313.87	2210056.14
3	509292.79	2210108.47
4	509283.20	2210103.45
1	509304.33	2210052.37

Каталог координат земельного участка с кадастровым номером
59:32:1320001:43

Система координат МСК 59

№	X	Y
1	2	3
1	509292.79	2210108.47
2	509313.87	2210056.14
3	509321.17	2210059.20
4	509322.93	2210062.56
5	509323.21	2210066.73
6	509322.33	2210068.74
7	509316.94	2210081.64
8	509301.39	2210115.22
1	509292.79	2210108.47

Каталог координат земельного участка с кадастровым номером
59:32:1320001:617

Система координат МСК 59

№	X	Y
1	2	3
1	509337.80	2210108.91
2	509331.26	2210111.04
3	509319.22	2210116.56
4	509333.26	2210128.13
5	509337.56	2210139.31

6	509338.60	2210139.39
7	509347.67	2210137.44
8	509347.18	2210134.59
9	509339.73	2210112.90
1	509337.80	2210108.91

Каталог координат земельного участка с кадастровым номером
59:32:1320001:193

Система координат МСК 59

№	X	Y
1	2	3
1	509418.24	2210225.04
2	509405.85	2210241.89
3	509402.34	2210246.70
4	509394.27	2210233.17
5	509383.01	2210212.24
6	509382.69	2210211.71
7	509384.22	2210206.41
8	509390.73	2210208.33
9	509401.42	2210214.27
10	509405.22	2210216.13
11	509409.67	2210218.74
12	509415.74	2210223.03
1	509418.24	2210225.04

Каталог координат земельного участка с кадастровым номером
59:32:1320001:194

Система координат МСК 59

№	X	Y
1	2	3
1	509412.28	2210263.35
2	509402.34	2210246.70
3	509405.85	2210241.89
4	509418.24	2210225.04
5	509422.12	2210228.04
6	509431.92	2210234.79
1	509412.28	2210263.35

Каталог координат земельного участка с кадастровым номером
59:32:1320001:642

Система координат МСК 59

№	X	Y
---	---	---

1	2	3
1	509431.92	2210234.79
2	509443.04	2210243.04
3	509425.48	2210267.00
4	509424.07	2210269.12
5	509419.55	2210275.73
6	509419.04	2210274.69
7	509412.28	2210263.35
1	509431.92	2210234.79

Каталог координат земельного участка с кадастровым номером
59:32:1320001:572

Система координат МСК 59

№	X	Y
1	2	3
1	509443.04	2210243.04
2	509451.32	2210249.07
3	509424.40	2210284.74
4	509423.09	2210282.96
5	509419.55	2210275.73
6	509424.07	2210269.12
7	509425.48	2210267.00
1	509443.04	2210243.04

Каталог координат земельного участка с кадастровым номером
59:32:1320001:197

Система координат МСК 59

№	X	Y
1	2	3
1	509451.32	2210249.07
2	509424.40	2210284.74
3	509427.75	2210291.79
4	509430.45	2210295.12
5	509463.57	2210257.02
6	509457.75	2210252.76
1	509451.32	2210249.07

Каталог координат земельного участка с кадастровым номером
59:32:1320001:582

Система координат МСК 59

№	X	Y
1	2	3
1	2	3

1	509485.70	2210289.04
2	509474.98	2210291.24
3	509464.93	2210293.29
4	509453.57	2210296.73
5	509446.67	2210298.70
6	509435.77	2210301.82
7	509433.02	2210298.23
8	509430.45	2210295.12
9	509463.57	2210257.02
10	509469.14	2210261.46
11	509480.99	2210272.08
12	509487.12	2210278.38
13	509486.19	2210287.89
1	509485.70	2210289.04

Каталог координат земельного участка с кадастровым номером
59:32:1320001:200

Система координат МСК 59

№	X	Y
1	2	3
1	509508.01	2210264.61
2	509537.79	2210283.53
3	509531.26	2210286.31
4	509523.04	2210288.31
5	509495.71	2210287.93
6	509495.26	2210287.99
7	509496.49	2210285.19
8	509493.93	2210284.02
9	509493.60	2210281.32
10	509497.45	2210277.03
1	509508.01	2210264.61

Каталог координат земельного участка с кадастровым номером
59:32:1320001:538

Система координат МСК 59

№	X	Y
1	2	3
1	509514.18	2210256.27
2	509520.87	2210260.53
3	509547.10	2210276.73
4	509541.06	2210281.85
5	509538.38	2210283.28

6	509537.79	2210283.53
7	509508.01	2210264.61
1	509514.18	2210256.27

Каталог координат земельного участка с кадастровым номером
59:32:1320001:531

Система координат МСК 59

№	X	Y
1	2	3
1	509527.23	2210252.85
2	509554.25	2210269.97
3	509547.10	2210276.73
4	509520.87	2210260.53
5	509514.18	2210256.27
6	509520.63	2210248.29
1	509527.23	2210252.85

Каталог координат земельного участка с кадастровым номером
59:32:1320001:203

Система координат МСК 59

№	X	Y
1	2	3
1	509520.63	2210248.29
2	509527.23	2210252.85
3	509554.25	2210269.97
4	509561.60	2210263.03
5	509526.98	2210240.43
1	509520.63	2210248.29

Каталог координат земельного участка с кадастровым номером
59:32:1320001:534

Система координат МСК 59

№	X	Y
1	2	3
1	509537.92	2210226.18
2	509556.60	2210236.77
3	509561.60	2210240.07
4	509574.54	2210248.14
5	509561.60	2210263.03
6	509526.98	2210240.43
7	509532.56	2210232.96
1	509537.92	2210226.18

Каталог координат земельного участка с кадастровым номером
59:32:1320001:205

Система координат МСК 59

№	X	Y
1	2	3
1	509545.32	2210217.26
2	509581.57	2210239.28
3	509574.93	2210247.69
4	509574.54	2210248.14
5	509561.60	2210240.07
6	509556.60	2210236.77
7	509537.92	2210226.18
1	509545.32	2210217.26

Каталог координат земельного участка с кадастровым номером
59:32:1320001:206

Система координат МСК 59

№	X	Y
1	2	3
1	509551.19	2210209.81
2	509587.86	2210231.29
3	509581.57	2210239.28
4	509545.32	2210217.26
1	509551.19	2210209.81

Каталог координат земельного участка с кадастровым номером
59:32:1320001:513

Система координат МСК 59

№	X	Y
1	2	3
1	509594.77	2210223.85
2	509587.86	2210231.29
3	509551.19	2210209.81
4	509555.73	2210203.82
5	509557.40	2210201.56
6	509559.00	2210202.71
7	509562.88	2210205.32
8	509563.20	2210204.88
9	509569.98	2210209.53
1	509594.77	2210223.85

Каталог координат земельного участка с кадастровым номером
59:32:1320001:530

Система координат МСК 59

№	X	Y
1	2	3
1	509600.41	2210215.34
2	509594.77	2210223.85
3	509594.77	2210223.85
4	509569.98	2210209.53
5	509563.20	2210204.88
6	509562.88	2210205.32
7	509559.00	2210202.71
8	509557.40	2210201.56
9	509562.23	2210195.25
10	509565.23	2210194.20
11	509576.28	2210200.77
1	509600.41	2210215.34

Каталог координат земельного участка с кадастровым номером
59:32:1320001:173

Система координат МСК 59

№	X	Y
1	2	3
1	509524.97	2210184.95
2	509551.02	2210202.60
3	509556.46	2210194.59
4	509556.82	2210191.83
5	509554.39	2210190.03
6	509521.87	2210171.07
7	509516.26	2210179.11
1	509524.97	2210184.95

Каталог координат земельного участка с кадастровым номером
59:32:1320001:175

Система координат МСК 59

№	X	Y
1	2	3
1	509544.14	2210211.15
2	509551.02	2210202.60
3	509524.97	2210184.95
4	509516.26	2210179.11

5	509509.94	2210187.12
6	509527.83	2210199.72
1	509544.14	2210211.15

Каталог координат земельного участка с кадастровым номером
59:32:1320001:597

Система координат МСК 59

№	X	Y
1	2	3
1	509509.94	2210187.12
2	509527.83	2210199.72
3	509544.14	2210211.15
4	509534.85	2210222.43
5	509501.93	2210199.15
1	509509.94	2210187.12

Каталог координат земельного участка с кадастровым номером
59:32:1320001:179

Система координат МСК 59

№	X	Y
1	2	3
1	509501.93	2210199.15
2	509534.85	2210222.43
3	509532.18	2210225.94
4	509531.23	2210225.23
5	509527.21	2210230.29
6	509526.57	2210230.99
7	509495.31	2210208.66
1	509501.93	2210199.15

Каталог координат земельного участка с кадастровым номером
59:32:1320001:8

Система координат МСК 59

№	X	Y
1	2	3
1	509495.31	2210208.66
2	509526.57	2210230.99
3	509526.88	2210231.22
4	509521.29	2210238.49
5	509513.86	2210232.56
6	509487.25	2210211.12
1	509495.31	2210208.66

Каталог координат земельного участка с кадастровым номером
59:32:1320001:181

Система координат МСК 59

№	X	Y
1	2	3
1	509487.25	2210211.12
2	509480.08	2210221.00
3	509510.06	2210243.74
4	509514.62	2210247.15
5	509521.29	2210238.49
6	509513.86	2210232.56
1	509487.25	2210211.12

Каталог координат земельного участка с кадастровым номером
59:32:1320001:565

Система координат МСК 59

№	X	Y
1	2	3
1	509480.08	2210221.00
2	509473.50	2210230.05
3	509506.44	2210254.80
4	509507.83	2210255.88
5	509508.45	2210255.70
6	509511.73	2210251.62
7	509514.80	2210247.33
8	509514.62	2210247.15
9	509510.06	2210243.74
1	509480.08	2210221.00

Каталог координат земельного участка с кадастровым номером
59:32:1320001:83

Система координат МСК 59

№	X	Y
1	2	3
1	509473.50	2210230.05
2	509506.44	2210254.80
3	509507.83	2210255.88
4	509502.71	2210263.29
5	509501.97	2210264.79
6	509501.71	2210264.60
7	509466.92	2210239.12

1	509473.50	2210230.05
---	-----------	------------

Каталог координат земельного участка с кадастровым номером
59:32:1320001:184

Система координат МСК 59

№	X	Y
1	2	3
1	509460.11	2210248.80
2	509466.92	2210239.12
3	509501.97	2210264.79
4	509501.70	2210265.33
5	509497.29	2210271.03
6	509495.17	2210272.71
7	509492.48	2210272.14
1	509460.11	2210248.80

Каталог координат земельного участка с кадастровым номером
59:32:1320001:567

Система координат МСК 59

№	X	Y
1	2	3
1	509501.93	2210199.15
2	509495.31	2210208.66
3	509485.62	2210203.30
4	509511.61	2210164.92
5	509521.87	2210171.07
6	509516.26	2210179.11
7	509509.94	2210187.12
1	509501.93	2210199.15

Каталог координат земельного участка с кадастровым номером
59:32:1320001:234

Система координат МСК 59

№	X	Y
1	2	3
1	509456.18	2210245.92
2	509478.21	2210212.56
3	509482.27	2210207.27
4	509487.25	2210211.12
5	509480.08	2210221.00
6	509473.50	2210230.05
7	509466.92	2210239.12

8	509460.11	2210248.80
1	509456.18	2210245.92

Каталог координат земельного участка с кадастровым номером
59:32:1320001:522

Система координат МСК 59

№	X	Y
1	2	3
1	509482.27	2210207.27
2	509478.21	2210212.56
3	509456.18	2210245.92
4	509445.22	2210238.28
5	509449.78	2210230.32
6	509471.78	2210199.45
1	509482.27	2210207.27

Каталог координат земельного участка с кадастровым номером
59:32:1320001:169

Система координат МСК 59

№	X	Y
1	2	3
1	509476.69	2210196.76
2	509485.62	2210203.31
3	509511.61	2210164.92
4	509499.51	2210158.32
1	509476.69	2210196.76

Каталог координат земельного участка с кадастровым номером
59:32:1320001:604

Система координат МСК 59

№	X	Y
1	2	3
1	509488.30	2210153.52
2	509465.98	2210192.27
3	509476.69	2210196.76
4	509499.51	2210158.32
1	509488.30	2210153.52

Каталог координат земельного участка с кадастровым номером
59:32:1320001:165

Система координат МСК 59

№	X	Y
1	2	3
1	509457.19	2210189.27
2	509476.34	2210148.75
3	509488.30	2210153.52
4	509465.98	2210192.27
5	509461.22	2210190.65
1	509457.19	2210189.27

Каталог координат земельного участка с кадастровым номером
59:32:1320001:163

Система координат МСК 59

№	X	Y
1	2	3
1	509476.34	2210148.75
2	509457.19	2210189.27
3	509452.63	2210187.25
4	509445.67	2210184.16
5	509463.25	2210151.60
6	509465.94	2210144.94
7	509466.64	2210144.79
1	509476.34	2210148.75

Каталог координат земельного участка с кадастровым номером
59:32:1320001:161

Система координат МСК 59

№	X	Y
1	2	3
1	509465.94	2210144.94
2	509463.25	2210151.60
3	509445.67	2210184.16
4	509440.40	2210182.01
5	509435.25	2210179.91
6	509453.83	2210141.58
1	509465.94	2210144.94

Каталог координат земельного участка с кадастровым номером
59:32:1320001:527

Система координат МСК 59

№	X	Y
1	2	3
1	509460.43	2210191.92

2	509471.78	2210199.45
3	509449.78	2210230.32
4	509445.22	2210238.28
5	509435.48	2210231.16
1	509460.43	2210191.92

Каталог координат земельного участка с кадастровым номером
59:32:1320001:190

Система координат МСК 59

№	X	Y
1	2	3
1	509452.63	2210187.25
2	509457.19	2210189.27
3	509461.22	2210190.65
4	509460.43	2210191.92
5	509435.48	2210231.16
6	509426.93	2210225.07
1	509452.63	2210187.25

Каталог координат земельного участка с кадастровым номером
59:32:1320001:526

Система координат МСК 59

№	X	Y
1	2	3
1	509440.40	2210182.01
2	509445.67	2210184.16
3	509452.63	2210187.25
4	509426.93	2210225.07
5	509418.61	2210218.89
6	509416.28	2210216.97
1	509440.40	2210182.01

Каталог координат земельного участка с кадастровым номером
59:32:1320001:188

Система координат МСК 59

№	X	Y
1	2	3
1	509435.25	2210179.91
2	509440.40	2210182.01
3	509416.28	2210216.97
4	509411.02	2210213.13

5	509405.74	2210209.97
6	509426.80	2210176.95
1	509435.25	2210179.91

Каталог координат земельного участка с кадастровым номером
59:32:1320001:7

Система координат МСК 59

№	X	Y
1	2	3
1	509405.74	2210209.97
2	509400.76	2210206.95
3	509394.19	2210205.27
4	509410.37	2210176.92
5	509414.43	2210177.28
6	509422.41	2210176.83
7	509423.70	2210176.26
8	509426.80	2210176.95
1	509405.74	2210209.97

Каталог координат земельного участка с кадастровым номером
59:32:1320001:559

Система координат МСК 59

№	X	Y
1	2	3
1	509453.83	2210141.58
2	509435.25	2210179.91
3	509426.80	2210176.95
4	509423.70	2210176.26
5	509438.85	2210144.60
6	509440.84	2210140.43
7	509441.98	2210138.07
1	509453.83	2210141.58

Каталог координат земельного участка с кадастровым номером
59:32:1320001:577

Система координат МСК 59

№	X	Y
1	2	3
1	509430.32	2210134.62
2	509441.98	2210138.07
3	509440.84	2210140.43
4	509438.85	2210144.60

5	509423.70	2210176.26
6	509422.41	2210176.83
7	509414.43	2210177.28
8	509410.37	2210176.92
1	509430.32	2210134.62

Каталог координат земельного участка с кадастровым номером
59:32:1320001:155

Система координат МСК 59

№	X	Y
1	2	3
1	509418.51	2210131.26
2	509398.01	2210170.81
3	509399.15	2210171.40
4	509410.37	2210176.92
5	509430.32	2210134.62
1	509418.51	2210131.26

Каталог координат земельного участка с кадастровым номером
59:32:1320001:186

Система координат МСК 59

№	X	Y
1	2	3
1	509398.01	2210170.81
2	509399.15	2210171.40
3	509410.37	2210176.92
4	509394.19	2210205.27
5	509382.47	2210199.00
6	509384.62	2210194.50
7	509394.35	2210177.36
1	509398.01	2210170.81

Каталог координат земельного участка с кадастровым номером
59:32:1320001:606

Система координат МСК 59

№	X	Y
1	2	3
1	509388.07	2210167.38
2	509398.01	2210170.81
3	509394.35	2210177.36
4	509384.62	2210194.50
5	509382.47	2210199.00

6	509373.24	2210194.59
7	509361.50	2210158.41
8	509366.98	2210159.45
9	509378.49	2210163.86
1	509388.07	2210167.38

Каталог координат земельного участка с кадастровым номером
59:32:1320001:556

Система координат МСК 59

№	X	Y
1	2	3
1	509388.07	2210167.38
2	509398.01	2210170.81
3	509418.51	2210131.26
4	509406.69	2210127.87
1	509388.07	2210167.38

Каталог координат земельного участка с кадастровым номером
59:32:1320001:151

Система координат МСК 59

№	X	Y
1	2	3
1	509388.07	2210167.38
2	509406.69	2210127.87
3	509396.49	2210124.78
4	509396.39	2210125.05
5	509378.49	2210163.86
1	509388.07	2210167.38

Каталог координат земельного участка с кадастровым номером
59:32:1320001:149

Система координат МСК 59

№	X	Y
1	2	3
1	509366.98	2210159.45
2	509378.49	2210163.86
3	509396.39	2210125.05
4	509385.25	2210121.45
1	509366.98	2210159.45

Каталог координат земельного участка с кадастровым номером
59:32:1320001:147

Система координат МСК 59

№	X	Y
1	2	3
1	509366.98	2210159.45
2	509361.50	2210158.41
3	509360.32	2210156.07
4	509359.04	2210152.42
5	509371.76	2210117.88
6	509382.92	2210120.70
7	509385.25	2210121.45
1	509366.98	2210159.45

Каталог координат земельного участка с кадастровым номером
59:32:1320001:627

Система координат МСК 59

№	X	Y
1	2	3
1	509371.76	2210117.88
2	509359.04	2210152.42
3	509350.23	2210127.45
4	509347.40	2210118.90
5	509348.58	2210115.09
6	509354.18	2210113.92
7	509358.34	2210113.92
1	509371.76	2210117.88

Каталог координат земельного участка с кадастровым номером
59:32:1320001:51

Система координат МСК 59

№	X	Y
1	2	3
1	509331.45	2210076.45
2	509332.27	2210076.72
3	509355.44	2210081.68
4	509364.10	2210083.63
5	509364.68	2210081.42
6	509367.96	2210068.79
7	509357.48	2210066.50
8	509358.70	2210060.52
9	509340.94	2210059.86
10	509334.04	2210060.34
11	509331.14	2210062.50

1	509331.45	2210076.45
---	-----------	------------

Каталог координат земельного участка с кадастровым номером
59:32:1320001:589

Система координат МСК 59

№	X	Y
1	2	3
1	509367.96	2210068.79
2	509381.15	2210073.90
3	509370.82	2210112.90
4	509357.24	2210109.63
5	509364.10	2210083.63
6	509364.68	2210081.42
1	509367.96	2210068.79

Каталог координат земельного участка с кадастровым номером
59:32:1320001:5

Система координат МСК 59

№	X	Y
1	2	3
1	509382.14	2210116.08
2	509370.82	2210112.90
3	509381.15	2210073.90
4	509392.83	2210079.22
1	509382.14	2210116.08

Каталог координат земельного участка с кадастровым номером
59:32:1320001:539

Система координат МСК 59

№	X	Y
1	2	3
1	509357.48	2210066.50
2	509367.96	2210068.79
3	509381.15	2210073.90
4	509392.83	2210079.22
5	509394.09	2210079.79
6	509397.19	2210079.40
7	509402.05	2210059.68
8	509358.70	2210060.52
1	509357.48	2210066.50

Каталог координат земельного участка с кадастровым номером
59:32:1320001:55

Система координат МСК 59

№	X	Y
1	2	3
1	509402.05	2210059.68
2	509397.19	2210079.40
3	509406.31	2210082.64
4	509416.10	2210086.21
5	509420.68	2210087.85
6	509423.14	2210075.78
7	509423.81	2210065.75
8	509424.26	2210059.47
1	509402.05	2210059.68

Каталог координат земельного участка с кадастровым номером
59:32:1320001:201

Система координат МСК 59

№	X	Y
1	2	3
1	509420.68	2210087.85
2	509420.45	2210088.59
3	509412.40	2210114.35
4	509409.94	2210121.87
5	509409.25	2210124.04
6	509403.75	2210122.36
7	509404.34	2210120.61
8	509416.10	2210086.21
1	509420.68	2210087.85

Каталог координат земельного участка с кадастровым номером
59:32:1320001:156

Система координат МСК 59

№	X	Y
1	2	3
1	509440.98	2210086.73
2	509438.62	2210093.15
3	509428.48	2210119.62
4	509426.76	2210126.01
5	509426.13	2210128.02
6	509414.68	2210125.71

7	509415.50	2210123.73
8	509416.93	2210119.17
9	509426.55	2210090.76
10	509420.45	2210088.59
11	509420.68	2210087.86
12	509423.14	2210075.79
13	509435.49	2210076.48
14	509434.65	2210086.51
1	509440.98	2210086.73

Каталог координат земельного участка с кадастровым номером
59:32:1320001:524

Система координат МСК 59

№	X	Y
1	2	3
1	509440.98	2210086.73
2	509441.66	2210086.97
3	509442.53	2210087.23
4	509448.74	2210089.12
5	509451.29	2210089.82
6	509450.27	2210093.94
7	509449.47	2210096.88
8	509437.71	2210129.34
9	509437.03	2210131.80
10	509426.13	2210128.02
11	509426.76	2210126.01
12	509428.48	2210119.62
13	509438.62	2210093.15
1	509440.98	2210086.73

Каталог координат земельного участка с кадастровым номером
59:32:1320001:541

Система координат МСК 59

№	X	Y
1	2	3
1	509424.26	2210059.47
2	509423.81	2210065.75
3	509423.14	2210075.78
4	509435.48	2210076.47
5	509445.61	2210076.48
6	509454.00	2210076.48
7	509453.73	2210067.72

8	509453.64	2210062.93
9	509453.60	2210061.09
10	509453.50	2210058.84
1	509424.26	2210059.47

Каталог координат земельного участка с кадастровым номером
59:32:1320001:611

Система координат МСК 59

№	X	Y
1	2	3
1	509471.28	2210058.57
2	509468.78	2210101.65
3	509461.39	2210100.10
4	509462.89	2210092.43
5	509451.45	2210088.19
6	509454.00	2210076.48
7	509453.73	2210067.72
8	509453.64	2210062.93
9	509453.60	2210061.09
10	509453.50	2210058.84
1	509471.28	2210058.57

Каталог координат земельного участка с кадастровым номером
59:32:1320001:160

Система координат МСК 59

№	X	Y
1	2	3
1	509449.47	2210096.88
2	509437.71	2210129.34
3	509437.03	2210131.80
4	509448.39	2210135.16
5	509451.00	2210127.69
6	509461.39	2210100.10
7	509462.89	2210092.43
8	509451.45	2210088.19
9	509451.29	2210089.82
10	509450.27	2210093.94
1	509449.47	2210096.88

Каталог координат земельного участка с кадастровым номером
59:32:1320001:162

Система координат МСК 59

№	X	Y
1	2	3
1	509461.39	2210100.10
2	509468.78	2210101.65
3	509471.95	2210102.31
4	509458.83	2210138.37
5	509448.39	2210135.16
6	509451.00	2210127.69
1	509461.39	2210100.10

Каталог координат земельного участка с кадастровым номером
59:32:1320001:525

Система координат МСК 59

№	X	Y
1	2	3
1	509458.83	2210138.37
2	509471.95	2210102.31
3	509478.96	2210103.19
4	509483.78	2210103.77
5	509474.66	2210127.78
6	509469.74	2210141.91
1	509458.83	2210138.37

Каталог координат земельного участка с кадастровым номером
59:32:1320001:512

Система координат МСК 59

№	X	Y
1	2	3
1	509471.28	2210058.57
2	509468.78	2210101.65
3	509471.95	2210102.31
4	509478.96	2210103.18
5	509481.70	2210058.44
1	509471.28	2210058.57

Каталог координат земельного участка с кадастровым номером
59:32:1320001:245

Система координат МСК 59

№	X	Y
1	2	3
1	509491.50	2210058.36
2	509488.99	2210104.08

3	509483.78	2210103.77
4	509478.96	2210103.19
5	509481.70	2210058.44
1	509491.50	2210058.36

Каталог координат земельного участка с кадастровым номером
59:32:1320001:528

Система координат МСК 59

№	X	Y
1	2	3
1	509480.27	2210145.97
2	509472.88	2210143.20
3	509469.74	2210141.91
4	509474.66	2210127.78
5	509483.78	2210103.77
6	509488.99	2210104.08
7	509489.61	2210104.32
8	509496.17	2210104.52
1	509480.27	2210145.97

Каталог координат земельного участка с кадастровым номером
59:32:1320001:560

Система координат МСК 59

№	X	Y
1	2	3
1	509496.17	2210104.52
2	509480.27	2210145.97
3	509490.38	2210150.37
4	509499.24	2210129.19
5	509508.51	2210105.24
6	509499.07	2210104.89
1	509496.17	2210104.52

Каталог координат земельного участка с кадастровым номером
59:32:1320001:1058

Система координат МСК 59

№	X	Y
1	2	3
1	509519.59	2210106.13
2	509509.07	2210138.22
3	509508.66	2210139.49
4	509505.07	2210150.37

5	509504.94	2210150.69
6	509503.25	2210155.23
7	509490.38	2210150.37
8	509499.24	2210129.19
9	509508.51	2210105.24
10	509508.90	2210105.20
1	509519.59	2210106.13

Каталог координат земельного участка с кадастровым номером
59:32:1320001:553

Система координат МСК 59

№	X	Y
1	2	3
1	509520.65	2210105.83
2	509525.18	2210106.02
3	509532.42	2210106.34
4	509527.47	2210128.64
5	509524.05	2210139.60
6	509515.40	2210161.45
7	509513.42	2210160.15
8	509503.25	2210155.23
9	509504.94	2210150.69
10	509505.07	2210150.37
11	509508.66	2210139.49
12	509509.07	2210138.22
13	509519.59	2210106.13
1	509520.65	2210105.83

Каталог координат земельного участка с кадастровым номером
59:32:1320001:1071

Система координат МСК 59

№	X	Y
1	2	3
1	509511.40	2210058.36
2	509508.90	2210105.20
3	509508.50	2210105.24
4	509499.07	2210104.89
5	509496.17	2210104.52
6	509489.61	2210104.32
7	509488.99	2210104.08
8	509491.50	2210058.36
9	509501.47	2210058.30

1	509511.40	2210058.36
---	-----------	------------

Каталог координат земельного участка с кадастровым номером
59:32:1320001:69

Система координат МСК 59

№	X	Y
1	2	3
1	509511.40	2210058.36
2	509508.90	2210105.20
3	509519.59	2210106.13
4	509520.65	2210105.83
5	509521.08	2210098.44
6	509522.01	2210057.97
1	509511.40	2210058.36

Каталог координат земельного участка с кадастровым номером
59:32:1320001:621

Система координат МСК 59

№	X	Y
1	2	3
1	509535.47	2210058.33
2	509535.53	2210066.46
3	509533.26	2210082.79
4	509532.62	2210094.33
5	509533.18	2210105.96
6	509532.42	2210106.34
7	509525.18	2210106.02
8	509520.65	2210105.83
9	509521.08	2210098.44
10	509522.01	2210057.97
11	509525.82	2210057.91
12	509532.17	2210058.12
1	509535.47	2210058.33

Каталог координат земельного участка с кадастровым номером
59:32:1320001:640

Система координат МСК 59

№	X	Y
1	2	3
1	509515.40	2210161.45
2	509524.05	2210139.60
3	509527.47	2210128.64

4	509532.78	2210130.71
5	509536.15	2210135.87
6	509537.76	2210147.75
7	509528.27	2210169.91
1	509515.40	2210161.45

Каталог координат земельного участка с кадастровым номером
59:32:1320001:584

Система координат МСК 59

№	X	Y
1	2	3
1	509537.77	2210147.75
2	509553.79	2210151.48
3	509541.42	2210178.00
4	509528.27	2210169.91
1	509537.77	2210147.75

Каталог координат земельного участка с кадастровым номером
59:32:1320001:178

Система координат МСК 59

№	X	Y
1	2	3
1	509554.86	2210184.96
2	509564.79	2210153.57
3	509553.79	2210151.48
4	509541.42	2210178.00
1	509554.86	2210184.96

Каталог координат земельного участка с кадастровым номером
59:32:1320001:552

Система координат МСК 59

№	X	Y
1	2	3
1	509564.79	2210153.57
2	509577.11	2210156.74
3	509576.20	2210160.15
4	509574.64	2210174.88
5	509569.96	2210186.67
6	509567.28	2210190.84
7	509554.86	2210184.96
1	509564.79	2210153.57

Каталог координат земельного участка с кадастровым номером
59:32:1320001:213

Система координат МСК 59

№	X	Y
1	2	3
1	509576.76	2210096.80
2	509532.62	2210094.33
3	509533.18	2210105.96
4	509552.09	2210106.34
5	509571.66	2210106.78
6	509571.82	2210103.25
7	509583.23	2210103.98
8	509583.44	2210103.18
9	509584.08	2210085.89
10	509583.09	2210085.69
11	509583.18	2210082.77
12	509577.24	2210082.76
13	509577.08	2210086.09
14	509576.83	2210089.80
1	509576.76	2210096.80

Каталог координат земельного участка с кадастровым номером
59:32:1320001:214

Система координат МСК 59

№	X	Y
1	2	3
1	509582.29	2210075.15
2	509582.15	2210079.74
3	509583.23	2210079.75
4	509583.18	2210082.77
5	509577.24	2210082.76
6	509577.08	2210086.09
7	509576.83	2210089.80
8	509576.76	2210096.80
9	509532.62	2210094.33
10	509533.26	2210082.79
11	509547.32	2210084.91
12	509551.77	2210085.39
13	509556.13	2210066.52
1	509582.29	2210075.15

Каталог координат земельного участка с кадастровым номером
59:32:1320001:152

Система координат МСК 59

№	X	Y
1	2	3
1	509535.47	2210058.33
2	509535.53	2210066.46
3	509533.26	2210082.79
4	509547.32	2210084.91
5	509551.77	2210085.39
6	509556.13	2210066.52
7	509544.41	2210060.49
8	509540.68	2210059.29
1	509535.47	2210058.33

Каталог координат земельного участка с кадастровым номером
59:32:1320001:70

Система координат МСК 59

№	X	Y
1	2	3
1	509514.85	2210035.79
2	509514.83	2210036.82
3	509514.80	2210037.58
4	509514.65	2210042.40
5	509514.42	2210052.72
6	509543.09	2210052.63
7	509544.22	2210052.42
8	509544.38	2210038.38
1	509514.85	2210035.79

Каталог координат земельного участка с кадастровым номером
59:32:1320001:554

Система координат МСК 59

№	X	Y
1	2	3
1	509515.23	2210021.44
2	509514.69	2210021.32
3	509514.85	2210035.79
4	509544.38	2210038.38
5	509543.80	2210022.35
6	509518.14	2210021.45

1	509515.23	2210021.44
---	-----------	------------

Каталог координат земельного участка с кадастровым номером
59:32:1320001:551

Система координат МСК 59

№	X	Y
1	2	3
1	509503.86	2210009.61
2	509503.74	2210010.85
3	509543.55	2210012.79
4	509543.80	2210022.35
5	509518.14	2210021.45
6	509515.23	2210021.44
7	509514.69	2210021.32
8	509501.18	2210021.58
9	509500.09	2210021.60
10	509500.31	2210019.60
11	509500.91	2210014.17
12	509500.35	2210014.11
13	509500.81	2210009.31
14	509501.39	2210009.37
1	509503.86	2210009.61

Каталог координат земельного участка с кадастровым номером
59:32:1320001:580

Система координат МСК 59

№	X	Y
1	2	3
1	509501.88	2210000.05
2	509542.75	2210002.17
3	509541.41	2209988.34
4	509540.67	2209986.51
5	509539.08	2209985.28
6	509501.37	2209989.63
1	509501.88	2210000.05

Каталог координат земельного участка с кадастровым номером
59:32:1320001:6

Система координат МСК 59

№	X	Y
1	2	3
1	509501.92	2209985.33

2	509500.07	2209970.70
3	509540.48	2209966.32
4	509540.42	2209979.01
5	509511.09	2209983.90
1	509501.92	2209985.33

Каталог координат земельного участка с кадастровым номером
59:32:1320001:569

Система координат МСК 59

№	X	Y
1	2	3
1	509539.79	2209953.75
2	509540.48	2209966.32
3	509500.07	2209970.70
4	509498.43	2209959.80
5	509498.13	2209957.87
6	509513.47	2209956.32
7	509526.43	2209954.90
1	509539.79	2209953.75

Каталог координат земельного участка с кадастровым номером
59:32:1320001:645

Система координат МСК 59

№	X	Y
1	2	3
1	509537.87	2209926.24
2	509539.79	2209953.75
3	509526.43	2209954.90
4	509526.00	2209950.23
5	509525.51	2209947.66
6	509523.15	2209921.14
7	509532.00	2209919.64
8	509535.26	2209920.09
9	509537.05	2209922.31
1	509537.87	2209926.24

Каталог координат земельного участка с кадастровым номером
59:32:1320001:47

Система координат МСК 59

№	X	Y
1	2	3
1	509513.47	2209956.32

2	509526.43	2209954.90
3	509526.00	2209950.23
4	509525.51	2209947.66
5	509523.15	2209921.14
6	509509.38	2209924.05
1	509513.47	2209956.32

Каталог координат земельного участка с кадастровым номером
59:32:1320001:1034

Система координат МСК 59

№	X	Y
1	2	3
1	509509.38	2209924.05
2	509513.47	2209956.32
3	509498.13	2209957.87
4	509494.49	2209927.95
1	509509.38	2209924.05

Каталог координат земельного участка с кадастровым номером
59:32:1320001:576

Система координат МСК 59

№	X	Y
1	2	3
1	509494.49	2209927.95
2	509498.13	2209957.87
3	509493.93	2209958.63
4	509484.18	2209960.38
5	509483.42	2209955.88
6	509480.50	2209938.74
7	509479.50	2209931.55
1	509494.49	2209927.95

Каталог координат земельного участка с кадастровым номером
59:32:1320001:94

Система координат МСК 59

№	X	Y
1	2	3
1	509468.66	2209964.03
2	509481.62	2209961.46
3	509484.18	2209960.38
4	509483.42	2209955.88
5	509480.50	2209938.74

6	509479.50	2209931.55
7	509465.04	2209935.18
1	509468.66	2209964.03

Каталог координат земельного участка с кадастровым номером
59:32:1320001:235

Система координат МСК 59

№	X	Y
1	2	3
1	509498.43	2209959.80
2	509498.13	2209957.87
3	509493.93	2209958.63
4	509484.18	2209960.38
5	509481.62	2209961.46
6	509484.83	2209987.65
7	509501.92	2209985.33
8	509500.07	2209970.70
1	509498.43	2209959.80

Каталог координат земельного участка с кадастровым номером
59:32:1320001:600

Система координат МСК 59

№	X	Y
1	2	3
1	509498.10	2210053.17
2	509500.09	2210021.60
3	509501.18	2210021.58
4	509514.69	2210021.32
5	509514.85	2210035.79
6	509514.83	2210036.82
7	509514.80	2210037.58
8	509514.65	2210042.40
9	509514.42	2210052.72
1	509498.10	2210053.17

Каталог координат земельного участка с кадастровым номером
59:32:1320001:585

Система координат МСК 59

№	X	Y
1	2	3
1	509501.37	2209989.63
2	509501.88	2210000.05

3	509501.39	2210009.37
4	509500.81	2210009.31
5	509500.35	2210014.11
6	509500.91	2210014.17
7	509500.31	2210019.60
8	509500.09	2210021.60
9	509485.05	2210020.91
10	509485.13	2209991.52
1	509501.37	2209989.63

Каталог координат земельного участка с кадастровым номером
59:32:1320001:66

Система координат МСК 59

№	X	Y
1	2	3
1	509485.05	2210020.91
2	509483.82	2210037.03
3	509482.80	2210053.86
4	509498.10	2210053.17
5	509500.09	2210021.60
1	509485.05	2210020.91

Каталог координат земельного участка с кадастровым номером
59:32:1320001:45

Система координат МСК 59

№	X	Y
1	2	3
1	509451.55	2210035.91
2	509454.51	2210035.99
3	509460.84	2210036.17
4	509470.49	2210036.91
5	509473.94	2210037.17
6	509483.82	2210037.03
7	509482.80	2210053.86
8	509455.55	2210054.61
9	509451.46	2210054.49
10	509451.13	2210039.26
11	509451.41	2210037.05
1	509451.55	2210035.91

Каталог координат земельного участка с кадастровым номером
59:32:1320001:612

Система координат МСК 59

№	X	Y
1	2	3
1	509475.18	2209992.96
2	509473.94	2210037.17
3	509470.49	2210036.91
4	509460.84	2210036.17
5	509463.72	2209993.35
1	509475.18	2209992.96

Каталог координат земельного участка с кадастровым номером
59:32:1320001:1070

Система координат МСК 59

№	X	Y
1	2	3
1	509463.72	2209993.35
2	509460.84	2210036.17
3	509454.51	2210035.99
4	509451.55	2210035.91
5	509451.51	2210037.05
6	509442.34	2210036.98
7	509442.74	2210030.74
8	509443.27	2210024.35
9	509446.90	2210024.35
10	509447.55	2210015.98
11	509443.98	2210015.59
12	509444.03	2210014.87
13	509448.19	2209994.25
14	509450.41	2209994.28
1	509463.72	2209993.35

Каталог координат земельного участка с кадастровым номером
59:32:1320001:223

Система координат МСК 59

№	X	Y
1	2	3
1	509456.55	2209967.18
2	509454.55	2209967.60
3	509452.64	2209968.79
4	509452.71	2209970.98
5	509453.33	2209988.66
6	509457.95	2209989.55

7	509458.16	2209989.59
8	509469.33	2209989.31
9	509469.20	2209987.92
10	509468.34	2209979.15
11	509467.03	2209964.98
1	509456.55	2209967.18

Каталог координат земельного участка с кадастровым номером
59:32:1320001:571

Система координат МСК 59

№	X	Y
1	2	3
1	509465.04	2209935.18
2	509468.66	2209964.03
3	509467.66	2209964.61
4	509467.03	2209964.98
5	509456.55	2209967.18
6	509454.55	2209967.60
7	509451.89	2209948.00
8	509451.33	2209943.92
9	509450.61	2209938.57
1	509465.04	2209935.18

Каталог координат земельного участка с кадастровым номером
59:32:1320001:98

Система координат МСК 59

№	X	Y
1	2	3
1	509451.33	2209943.92
2	509451.89	2209948.00
3	509454.55	2209967.60
4	509452.64	2209968.79
5	509450.27	2209969.14
6	509437.28	2209971.03
7	509437.28	2209966.78
8	509437.28	2209945.89
9	509437.27	2209941.48
10	509437.28	2209941.48
11	509450.61	2209938.57
1	509451.33	2209943.92

Каталог координат земельного участка с кадастровым номером
59:32:1320001:616

Система координат МСК 59

№	X	Y
1	2	3
1	509437.28	2209945.89
2	509437.27	2209941.48
3	509424.13	2209944.39
4	509425.13	2209967.58
5	509425.38	2209973.50
6	509437.28	2209971.03
7	509437.28	2209966.78
1	509437.28	2209945.89

Каталог координат земельного участка с кадастровым номером
59:32:1320001:599

Система координат МСК 59

№	X	Y
1	2	3
1	509452.71	2209970.98
2	509453.33	2209988.67
3	509448.16	2209989.11
4	509442.69	2209990.59
5	509440.44	2209991.25
6	509425.47	2209991.43
7	509424.52	2209983.89
8	509424.52	2209977.30
9	509425.38	2209973.50
10	509437.28	2209971.03
11	509450.27	2209969.14
12	509452.64	2209968.79
1	509452.71	2209970.98

Каталог координат земельного участка с кадастровым номером
59:32:1320001:618

Система координат МСК 59

№	X	Y
1	2	3
1	509423.53	2210013.35
2	509416.15	2210012.21
3	509414.98	2210029.04

4	509420.14	2210029.29
5	509427.95	2210023.42
6	509439.33	2210026.47
7	509442.74	2210030.74
8	509443.27	2210024.35
9	509446.90	2210024.35
10	509447.55	2210015.98
11	509443.98	2210015.59
1	509423.53	2210013.35

Каталог координат земельного участка с кадастровым номером
59:32:1320001:60

Система координат МСК 59

№	X	Y
1	2	3
1	509416.73	2210054.91
2	509451.46	2210054.49
3	509451.13	2210039.26
4	509434.29	2210038.75
5	509416.96	2210035.08
1	509416.73	2210054.91

Каталог координат земельного участка с кадастровым номером
59:32:1320001:562

Система координат МСК 59

№	X	Y
1	2	3
1	509406.74	2210002.39
2	509403.65	2210055.33
3	509407.88	2210055.03
4	509410.10	2210054.76
5	509412.06	2210053.56
6	509415.93	2210002.41
1	509406.74	2210002.39

Каталог координат земельного участка с кадастровым номером
59:32:1320001:575

Система координат МСК 59

№	X	Y
1	2	3
1	509406.74	2210002.39
2	509403.65	2210055.33

3	509391.44	2210055.48
4	509391.66	2210053.13
5	509392.82	2210040.92
6	509396.26	2210004.57
7	509403.19	2210004.66
8	509402.85	2210002.72
1	509406.74	2210002.39

Каталог координат земельного участка с кадастровым номером
59:32:1320001:52

Система координат МСК 59

№	X	Y
1	2	3
1	509396.28	2210004.42
2	509396.26	2210004.57
3	509392.82	2210040.92
4	509391.66	2210053.13
5	509391.44	2210055.48
6	509381.11	2210055.54
7	509385.51	2210004.84
8	509391.81	2210004.28
1	509396.28	2210004.42

Каталог координат земельного участка с кадастровым номером
59:32:1320001:542

Система координат МСК 59

№	X	Y
1	2	3
1	509385.51	2210004.84
2	509381.11	2210055.54
3	509372.41	2210055.90
4	509372.68	2210050.45
5	509373.10	2210045.16
6	509376.81	2210006.27
7	509381.47	2210005.58
8	509383.00	2210005.30
1	509385.51	2210004.84

Каталог координат земельного участка с кадастровым номером
59:32:1320001:61

Система координат МСК 59

№	X	Y
---	---	---

1	2	3
1	509425.47	2209991.43
2	509423.53	2210013.35
3	509416.15	2210012.21
4	509416.44	2210008.74
5	509417.03	2210002.71
6	509415.93	2210002.41
7	509406.74	2210002.39
8	509402.85	2210002.72
9	509403.32	2209992.90
10	509404.38	2209992.81
11	509409.78	2209992.81
12	509413.23	2209992.11
13	509413.49	2209983.86
14	509424.52	2209983.89
1	509425.47	2209991.43

Каталог координат земельного участка с кадастровым номером
59:32:1320001:102

Система координат МСК 59

№	X	Y
1	2	3
1	509425.38	2209973.50
2	509424.52	2209977.30
3	509424.52	2209983.89
4	509413.49	2209983.86
5	509415.41	2209974.28
6	509415.46	2209973.09
7	509416.02	2209964.31
8	509414.85	2209955.30
9	509412.70	2209946.85
10	509424.13	2209944.39
11	509425.13	2209967.58
1	509425.38	2209973.50

Каталог координат земельного участка с кадастровым номером
59:32:1320001:104

Система координат МСК 59

№	X	Y
1	2	3
1	509413.49	2209983.86
2	509413.23	2209992.11

3	509409.78	2209992.81
4	509404.38	2209992.81
5	509403.32	2209992.90
6	509405.10	2209955.07
7	509404.75	2209948.56
8	509412.70	2209946.85
9	509414.85	2209955.30
10	509416.02	2209964.31
11	509415.46	2209973.09
12	509415.41	2209974.28
1	509413.49	2209983.86

Каталог координат земельного участка с кадастровым номером
59:32:1320001:598

Система координат МСК 59

№	X	Y
1	2	3
1	509404.75	2209948.56
2	509405.10	2209955.07
3	509403.32	2209992.90
4	509402.85	2210002.72
5	509403.19	2210004.66
6	509396.26	2210004.57
7	509396.28	2210004.42
8	509391.81	2210004.28
9	509395.07	2209960.35
10	509395.42	2209950.14
1	509404.75	2209948.56

Каталог координат земельного участка с кадастровым номером
59:32:1320001:1064

Система координат МСК 59

№	X	Y
1	2	3
1	509395.42	2209950.14
2	509395.07	2209960.35
3	509391.81	2210004.28
4	509385.51	2210004.84
5	509383.00	2210005.30
6	509383.08	2210003.47
7	509385.03	2209963.58
8	509384.66	2209958.66

9	509384.88	2209953.88
10	509384.91	2209953.16
1	509395.42	2209950.14

Каталог координат земельного участка с кадастровым номером
59:32:1320001:1065

Система координат МСК 59

№	X	Y
1	2	3
1	509374.35	2209957.11
2	509372.44	2210006.69
3	509376.81	2210006.27
4	509381.47	2210005.58
5	509383.00	2210005.30
6	509383.08	2210003.47
7	509385.03	2209963.58
8	509384.66	2209958.66
9	509384.88	2209953.88
10	509384.91	2209953.16
1	509374.35	2209957.11

Каталог координат земельного участка с кадастровым номером
59:32:1320001:523

Система координат МСК 59

№	X	Y
1	2	3
1	509361.78	2210055.90
2	509362.08	2210051.40
3	509363.13	2210043.21
4	509367.25	2210007.17
5	509372.44	2210006.69
6	509376.81	2210006.27
7	509373.10	2210045.16
8	509372.68	2210050.45
9	509372.41	2210055.90
1	509361.78	2210055.90

Каталог координат земельного участка с кадастровым номером
59:32:1320001:46

Система координат МСК 59

№	X	Y
1	2	3

1	509367.25	2210007.17
2	509363.13	2210043.21
3	509362.08	2210051.40
4	509361.78	2210055.90
5	509351.24	2210055.63
6	509355.32	2210007.81
7	509357.23	2210007.71
8	509363.74	2210007.37
1	509367.25	2210007.17

Каталог координат земельного участка с кадастровым номером
59:32:1320001:570

Система координат МСК 59

№	X	Y
1	2	3
1	509344.69	2210025.45
2	509341.79	2210055.33
3	509351.24	2210055.63
4	509355.32	2210007.81
5	509353.71	2210008.50
6	509346.19	2210009.10
1	509344.69	2210025.45

Каталог координат земельного участка с кадастровым номером
59:32:1320001:42

Система координат МСК 59

№	X	Y
1	2	3
1	509332.33	2210054.67
2	509333.41	2210046.15
3	509336.78	2210010.29
4	509343.55	2210009.38
5	509346.19	2210009.10
6	509344.69	2210025.45
7	509341.79	2210055.33
1	509332.33	2210054.67

Каталог координат земельного участка с кадастровым номером
59:32:1320001:40

Система координат МСК 59

№	X	Y
1	2	3

1	509326.67	2210012.17
2	509322.73	2210053.44
3	509332.33	2210054.67
4	509333.41	2210046.15
5	509336.78	2210010.29
6	509334.97	2210010.72
1	509326.67	2210012.17

Каталог координат земельного участка с кадастровым номером
59:32:1320001:602

Система координат МСК 59

№	X	Y
1	2	3
1	509367.25	2210007.17
2	509372.44	2210006.69
3	509374.35	2209957.11
4	509364.71	2209958.28
5	509363.90	2210006.22
6	509363.74	2210007.37
1	509367.25	2210007.17

Каталог координат земельного участка с кадастровым номером
59:32:1320001:591

Система координат МСК 59

№	X	Y
1	2	3
1	509353.71	2210008.50
2	509357.34	2209962.51
3	509357.08	2209959.18
4	509364.71	2209958.28
5	509363.90	2210006.22
6	509363.74	2210007.36
7	509357.23	2210007.71
8	509355.32	2210007.81
1	509353.71	2210008.50

Каталог координат земельного участка с кадастровым номером
59:32:1320001:550

Система координат МСК 59

№	X	Y
1	2	3
1	509343.55	2210009.38

2	509346.29	2209970.13
3	509346.59	2209961.34
4	509357.08	2209959.18
5	509357.34	2209962.51
6	509353.71	2210008.50
7	509346.19	2210009.10
1	509343.55	2210009.38

Каталог координат земельного участка с кадастровым номером
59:32:1320001:543

Система координат МСК 59

№	X	Y
1	2	3
1	509334.97	2210010.72
2	509336.55	2209963.59
3	509346.59	2209961.34
4	509346.29	2209970.13
5	509343.55	2210009.38
6	509336.78	2210010.29
1	509334.97	2210010.72

Каталог координат земельного участка с кадастровым номером
59:32:1320001:519

Система координат МСК 59

№	X	Y
1	2	3
1	509327.00	2209966.20
2	509326.31	2209977.18
3	509323.62	2210011.85
4	509326.66	2210012.16
5	509334.97	2210010.72
6	509336.55	2209963.59
1	509327.00	2209966.20

Каталог координат земельного участка с кадастровым номером
59:32:1320001:514

Система координат МСК 59

№	X	Y
1	2	3
1	509314.08	2210011.08
2	509323.62	2210011.85
3	509326.67	2210012.17

4	509322.73	2210053.44
5	509311.40	2210049.03
1	509314.08	2210011.08

Каталог координат земельного участка с кадастровым номером
59:32:1320001:533

Система координат МСК 59

№	X	Y
1	2	3
1	509314.08	2210011.08
2	509323.62	2210011.85
3	509326.31	2209977.18
4	509327.00	2209966.20
5	509323.11	2209966.80
6	509316.55	2209966.65
7	509313.62	2210009.01
1	509314.08	2210011.08

Каталог координат земельного участка с кадастровым номером
59:32:1320001:545

Система координат МСК 59

№	X	Y
1	2	3
1	509304.53	2209965.93
2	509316.55	2209966.65
3	509313.62	2210009.01
4	509302.29	2210007.48
5	509303.18	2209997.17
6	509299.83	2209996.79
7	509300.09	2209991.70
8	509300.37	2209988.05
9	509301.26	2209988.24
10	509303.45	2209976.91
11	509304.51	2209966.17
1	509304.53	2209965.93

Каталог координат земельного участка с кадастровым номером
59:32:1320001:244

Система координат МСК 59

№	X	Y
1	2	3
1	509302.29	2210007.48

2	509313.62	2210009.01
3	509314.08	2210011.08
4	509311.40	2210049.03
5	509297.13	2210043.78
6	509297.53	2210040.82
1	509302.29	2210007.48

Каталог координат земельного участка с кадастровым номером
59:32:1320001:34

Система координат МСК 59

№	X	Y
1	2	3
1	509297.53	2210040.82
2	509302.29	2210007.48
3	509291.40	2210004.08
4	509282.65	2210038.53
5	509297.13	2210043.78
1	509297.53	2210040.82

Каталог координат земельного участка с кадастровым номером
59:32:1320001:613

Система координат МСК 59

№	X	Y
1	2	3
1	509295.50	2209987.01
2	509300.37	2209988.05
3	509300.09	2209991.70
4	509299.83	2209996.79
5	509303.18	2209997.17
6	509302.29	2210007.48
7	509291.40	2210004.08
8	509286.86	2210001.75
9	509290.13	2209992.03
10	509290.24	2209991.79
11	509290.71	2209992.01
12	509292.67	2209987.13
1	509295.50	2209987.01

Каталог координат земельного участка с кадастровым номером
59:32:1320001:520

Система координат МСК 59

№	X	Y
---	---	---

1	2	3
1	509282.20	2209988.09
2	509282.31	2209988.14
3	509290.24	2209991.79
4	509290.13	2209992.03
5	509286.86	2210001.75
6	509291.40	2210004.08
7	509282.65	2210038.53
8	509274.73	2210034.93
9	509270.19	2210031.87
10	509268.41	2210027.89
1	509282.20	2209988.09

Каталог координат земельного участка с кадастровым номером
59:32:1320001:643

Система координат МСК 59

№	X	Y
1	2	3
1	509269.05	2209982.76
2	509282.20	2209988.09
3	509282.20	2209988.09
4	509268.41	2210027.89
5	509267.45	2210025.96
6	509265.32	2210023.59
7	509258.16	2210009.79
8	509259.66	2210006.20
1	509269.05	2209982.76

Каталог координат земельного участка с кадастровым номером
59:32:1320001:644

Система координат МСК 59

№	X	Y
1	2	3
1	509244.99	2209971.88
2	509269.05	2209982.76
3	509259.66	2210006.20
4	509258.16	2210009.79
5	509250.24	2209996.02
6	509243.66	2209981.29
7	509243.82	2209976.55
1	509244.99	2209971.88

Каталог координат земельного участка с кадастровым номером
59:32:1320001:607

Система координат МСК 59

№	X	Y
1	2	3
1	509342.77	2209925.40
2	509345.91	2209957.44
3	509331.86	2209960.83
4	509326.79	2209930.62
5	509340.88	2209926.01
1	509342.77	2209925.40

Каталог координат земельного участка с кадастровым номером
59:32:1320001:119

Система координат МСК 59

№	X	Y
1	2	3
1	509357.23	2209920.87
2	509358.56	2209926.21
3	509361.28	2209954.56
4	509345.91	2209957.44
5	509342.77	2209925.40
6	509343.07	2209925.30
1	509357.23	2209920.87

Каталог координат земельного участка с кадастровым номером
59:32:1320001:594

Система координат МСК 59

№	X	Y
1	2	3
1	509376.36	2209951.17
2	509372.69	2209923.18
3	509370.89	2209917.20
4	509389.94	2209911.95
5	509393.48	2209941.35
6	509394.25	2209947.24
1	509376.36	2209951.17

Каталог координат земельного участка с кадастровым номером
59:32:1320001:595

Система координат МСК 59

№	X	Y
1	2	3
1	509423.05	2209900.29
2	509423.10	2209900.68
3	509428.26	2209939.44
4	509411.92	2209943.16
5	509408.34	2209906.10
6	509409.38	2209905.69
1	509423.05	2209900.29

Каталог координат земельного участка с кадастровым номером
59:32:1320001:109

Система координат МСК 59

№	X	Y
1	2	3
1	509438.13	2209895.74
2	509443.68	2209936.62
3	509428.26	2209939.44
4	509423.10	2209900.68
5	509423.05	2209900.28
6	509423.39	2209900.15
7	509423.39	2209900.16
1	509438.13	2209895.74

Каталог координат земельного участка с кадастровым номером
59:32:1320001:17

Система координат МСК 59

№	X	Y
1	2	3
1	509438.13	2209895.74
2	509443.68	2209936.62
3	509461.25	2209932.45
4	509456.64	2209899.81
5	509455.36	2209893.94
6	509454.76	2209890.23
1	509438.13	2209895.74

Каталог координат земельного участка с кадастровым номером
59:32:1320001:601

Система координат МСК 59

№	X	Y
1	2	3

1	509470.02	2209884.38
2	509475.88	2209928.61
3	509461.25	2209932.45
4	509456.64	2209899.81
5	509455.36	2209893.94
6	509454.76	2209890.23
7	509459.97	2209888.19
1	509470.02	2209884.38

Каталог координат земельного участка с кадастровым номером
59:32:1320001:103

Система координат МСК 59

№	X	Y
1	2	3
1	509488.56	2209895.18
2	509492.04	2209924.47
3	509475.88	2209928.61
4	509470.02	2209884.38
5	509486.32	2209882.35
1	509488.56	2209895.18

Каталог координат земельного участка с кадастровым номером
59:32:1320001:4

Система координат МСК 59

№	X	Y
1	2	3
1	509492.07	2209859.73
2	509494.05	2209863.69
3	509493.25	2209864.08
4	509495.66	2209868.85
5	509500.12	2209880.43
6	509502.34	2209882.86
7	509504.27	2209889.15
8	509488.56	2209895.18
9	509486.32	2209882.35
10	509478.93	2209881.21
11	509478.93	2209881.21
12	509478.93	2209881.21
13	509475.40	2209882.36
14	509474.44	2209880.31
15	509463.91	2209873.98
16	509466.45	2209864.91

17	509470.02	2209861.73
18	509473.28	2209858.82
19	509488.60	2209855.71
20	509489.47	2209853.96
21	509490.08	2209855.41
1	509492.07	2209859.73

Каталог координат земельного участка с кадастровым номером
59:32:1320001:101

Система координат МСК 59

№	X	Y
1	2	3
1	509504.27	2209889.15
2	509506.11	2209914.84
3	509507.11	2209920.06
4	509492.04	2209924.47
5	509488.56	2209895.18
1	509504.27	2209889.15

Каталог координат земельного участка с кадастровым номером
59:32:1320001:99

Система координат МСК 59

№	X	Y
1	2	3
1	509509.72	2209888.46
2	509504.27	2209889.15
3	509506.11	2209914.84
4	509507.11	2209920.06
5	509523.71	2209916.01
6	509521.81	2209908.30
7	509518.24	2209887.36
1	509509.72	2209888.46

Каталог координат земельного участка с кадастровым номером
59:32:1320001:218

Система координат МСК 59

№	X	Y
1	2	3
1	509516.79	2209878.64
2	509502.34	2209882.86
3	509504.27	2209889.15
4	509509.72	2209888.46

5	509518.24	2209887.35
1	509516.79	2209878.64

Каталог координат земельного участка с кадастровым номером
59:32:1320001:581

Система координат МСК 59

№	X	Y
1	2	3
1	509523.71	2209916.01
2	509521.81	2209908.30
3	509518.24	2209887.36
4	509516.78	2209878.63
5	509530.16	2209875.38
6	509533.85	2209883.37
7	509535.01	2209902.87
8	509535.14	2209910.13
9	509532.93	2209913.19
1	509523.71	2209916.01

Каталог координат земельного участка с кадастровым номером
59:32:1320001:626

Система координат МСК 59

№	X	Y
1	2	3
1	509583.20	2210039.29
2	509583.09	2210045.44
3	509582.82	2210057.89
4	509582.80	2210058.59
5	509551.04	2210052.18
6	509549.34	2210037.75
7	509554.17	2210037.48
1	509583.20	2210039.29

Каталог координат земельного участка с кадастровым номером
59:32:1320001:32

Система координат МСК 59

№	X	Y
1	2	3
1	509548.59	2210022.94
2	509583.40	2210024.33
3	509583.20	2210039.29
4	509554.17	2210037.48

5	509549.34	2210037.75
1	509548.59	2210022.94

Каталог координат земельного участка с кадастровым номером
59:32:1320001:639

Система координат МСК 59

№	X	Y
1	2	3
1	509582.62	2210010.83
2	509547.85	2210011.44
3	509548.59	2210022.94
4	509583.40	2210024.33
5	509583.41	2210023.87
1	509582.62	2210010.83

Каталог координат земельного участка с кадастровым номером
59:32:1320001:624

Система координат МСК 59

№	X	Y
1	2	3
1	509576.36	2209995.82
2	509546.45	2209996.86
3	509547.85	2210011.44
4	509582.62	2210010.83
5	509582.06	2210000.17
6	509581.82	2209995.74
1	509576.36	2209995.82

Каталог координат земельного участка с кадастровым номером
59:32:1320001:568

Система координат МСК 59

№	X	Y
1	2	3
1	509576.54	2209923.02
2	509577.17	2209953.04
3	509570.95	2209953.33
4	509544.17	2209954.66
5	509542.66	2209926.66
1	509576.54	2209923.02

Каталог координат земельного участка с кадастровым номером
59:32:1320001:89

Система координат МСК 59

№	X	Y
1	2	3
1	509573.36	2209903.56
2	509574.57	2209910.61
3	509576.54	2209923.02
4	509542.66	2209926.66
5	509540.04	2209911.09
6	509572.01	2209903.86
1	509573.36	2209903.56

Каталог координат земельного участка с кадастровым номером
59:32:1320001:1208

Система координат МСК 59

№	X	Y
1	2	3
1	509568.07	2209895.67
2	509571.34	2209902.35
3	509571.78	2209903.27
4	509572.01	2209903.86
5	509540.04	2209911.09
6	509538.48	2209889.97
7	509552.66	2209889.62
8	509552.93	2209894.32
1	509568.07	2209895.67

Каталог координат земельного участка с кадастровым номером
59:32:1320001:647

Система координат МСК 59

№	X	Y
1	2	3
1	509552.98	2209865.32
2	509555.82	2209869.93
3	509560.06	2209874.13
4	509561.20	2209875.24
5	509559.29	2209882.36
6	509552.19	2209881.27
7	509552.66	2209889.62
8	509538.48	2209889.97
9	509537.15	2209870.32
10	509549.31	2209867.80
1	509552.98	2209865.32

Каталог координат земельного участка с кадастровым номером
59:32:1320001:1210

Система координат МСК 59

№	X	Y
1	2	3
1	509240.30	2209971.12
2	509244.74	2209971.76
3	509244.99	2209971.88
4	509243.82	2209976.55
5	509241.12	2209975.65
1	509240.30	2209971.12
1	509323.21	2210066.73
2	509326.65	2210080.95
3	509328.17	2210086.65
4	509337.80	2210108.91
5	509331.26	2210111.04
6	509319.22	2210116.56
7	509301.39	2210115.22
8	509316.94	2210081.64
9	509322.33	2210068.74
1	509323.21	2210066.73
1	509550.33	2209861.71
2	509552.98	2209865.32
3	509549.31	2209867.80
4	509537.15	2209870.32
5	509537.08	2209869.61
6	509543.94	2209867.89
7	509543.15	2209863.06
8	509544.77	2209862.22
9	509549.53	2209864.38
1	509550.33	2209861.71
1	509058.67	2209967.28
2	509062.65	2209965.89
3	509062.88	2209965.66
4	509066.28	2209969.80
5	509072.76	2209974.69
6	509069.93	2209977.45
7	509076.99	2209989.42
8	509084.59	2210001.27

9	509086.54	2210003.46
10	509114.76	2210016.15
11	509120.80	2210017.51
12	509126.53	2210019.10
13	509126.04	2210020.20
14	509128.66	2210021.44
15	509130.54	2210022.33
16	509131.50	2210020.54
17	509132.60	2210020.88
18	509130.89	2210024.42
19	509127.96	2210023.43
20	509127.10	2210025.87
21	509114.06	2210019.51
22	509095.04	2210011.32
23	509090.36	2210012.79
24	509084.83	2210010.69
25	509085.69	2210007.99
26	509074.03	2209992.30
27	509071.45	2209993.86
28	509068.61	2209989.27
29	509071.72	2209987.32
30	509064.79	2209975.32
31	509063.25	2209977.00
32	509061.26	2209975.60
33	509062.27	2209972.65
34	509060.06	2209968.24
1	509058.67	2209967.28

Каталог координат земельного участка с кадастровым номером
59:32:1320001:636

Система координат МСК 59

№	X	Y
1	2	3
1	509542.54	2209829.13
2	509543.44	2209830.00
3	509546.18	2209834.07
4	509546.50	2209835.30
5	509543.52	2209840.22
6	509541.73	2209842.47
7	509541.39	2209849.52
8	509543.18	2209851.96
9	509543.95	2209854.96

10	509544.77	2209862.22
11	509543.15	2209863.06
12	509543.94	2209867.89
13	509537.08	2209869.61
14	509525.00	2209872.63
15	509520.20	2209849.45
16	509518.00	2209838.42
17	509519.02	2209838.49
18	509533.21	2209834.36
1	509542.54	2209829.13
1	509543.52	2209840.22
2	509546.50	2209835.30
3	509546.33	2209835.58
1	509543.52	2209840.22

Каталоги координат образуемых земельных участков

Каталог координат земельного участка

636:3У1

Система координат МСК 59

№	X	Y
1	2	3
1	509526.03	2209836.45
2	509529.15	2209835.55
3	509532.76	2209833.30
4	509538.82	2209831.20
5	509543.14	2209829.73
6	509543.82	2209829.49
7	509544.98	2209832.28
8	509546.38	2209835.70
9	509542.02	2209842.99
10	509542.73	2209850.10
11	509543.18	2209851.96
12	509543.95	2209854.96
13	509544.76	2209862.22
14	509543.14	2209863.06
15	509543.94	2209867.89
16	509524.99	2209872.63
17	509520.19	2209849.44
18	509517.99	2209838.43
19	509519.02	2209838.49

1	509526.03	2209836.45
---	-----------	------------

Каталог координат земельного участка

1210:3У1

Система координат МСК 59

№	X	Y
1	2	3
1	509240.30	2209971.12
2	509245.21	2209971.00
3	509244.99	2209971.87
4	509243.82	2209976.55
5	509241.12	2209975.65
1	509240.30	2209971.12
1	509323.21	2210066.73
2	509326.65	2210080.95
3	509328.17	2210086.65
4	509337.80	2210108.91
5	509331.25	2210111.04
6	509319.23	2210116.56
7	509301.39	2210115.21
8	509316.94	2210081.64
9	509322.33	2210068.74
1	509323.21	2210066.73
1	509550.33	2209861.71
2	509552.99	2209865.31
3	509549.31	2209867.80
4	509537.14	2209870.32
5	509537.08	2209869.60
6	509543.94	2209867.89
7	509543.14	2209863.06
8	509544.76	2209862.22
9	509549.54	2209864.38
1	509550.33	2209861.71
1	509058.68	2209967.28
2	509062.65	2209965.90
3	509062.87	2209965.66
4	509066.28	2209969.80
5	509072.76	2209974.69
6	509069.93	2209977.45

7	509076.99	2209989.42
8	509084.60	2210001.27
9	509086.55	2210003.46
10	509114.76	2210016.15
11	509120.80	2210017.50
12	509126.54	2210019.09
13	509126.04	2210020.20
14	509128.67	2210021.43
15	509130.54	2210022.33
16	509131.50	2210020.53
17	509132.60	2210020.89
18	509130.88	2210024.43
19	509127.96	2210023.44
20	509127.11	2210025.87
21	509114.05	2210019.51
22	509095.04	2210011.32
23	509090.36	2210012.79
24	509084.83	2210010.69
25	509085.69	2210007.99
26	509074.04	2209992.30
27	509071.45	2209993.86
28	509068.61	2209989.27
29	509071.73	2209987.32
30	509064.80	2209975.32
31	509063.25	2209977.00
32	509061.25	2209975.59
33	509062.27	2209972.65
34	509060.05	2209968.24
1	509058.68	2209967.28

Каталог координат земельного участка

4:3У1

Система координат МСК 59

№	X	Y
1	2	3
1	509479.43	2209855.50
2	509486.82	2209847.25
3	509487.52	2209849.35
4	509489.48	2209853.91
5	509490.07	2209855.41
6	509492.07	2209859.73
7	509494.05	2209863.69

8	509493.25	2209864.08
9	509495.66	2209868.85
10	509500.12	2209880.43
11	509502.35	2209882.86
12	509504.26	2209889.16
13	509488.56	2209895.19
14	509486.32	2209882.35
15	509478.93	2209881.21
16	509478.93	2209881.21
17	509478.93	2209881.21
18	509475.41	2209882.35
19	509472.88	2209882.38
20	509470.17	2209879.38
21	509463.70	2209874.37
22	509466.11	2209864.92
23	509467.73	2209863.78
24	509475.31	2209858.41
1	509479.43	2209855.50

Каталог координат земельного участка

601:3У1

Система координат МСК 59

№	X	Y
1	2	3
1	509470.02	2209884.39
2	509475.88	2209928.61
3	509461.24	2209932.45
4	509456.64	2209899.81
5	509455.37	2209893.93
6	509454.76	2209890.24
7	509454.51	2209889.37
8	509468.97	2209883.91
1	509470.02	2209884.39

Каталог координат земельного участка

17:3У1

Система координат МСК 59

№	X	Y
1	2	3
1	509443.68	2209936.62
2	509438.13	2209895.73
3	509437.10	2209896.06

4	509437.05	2209895.76
5	509435.91	2209891.68
6	509453.50	2209886.07
7	509454.51	2209889.37
8	509454.76	2209890.24
9	509455.37	2209893.93
10	509456.64	2209899.81
11	509461.24	2209932.45
1	509443.68	2209936.62

Каталог координат земельного участка

594:3У1

Система координат МСК 59

№	X	Y
1	2	3
1	509376.36	2209951.17
2	509372.68	2209923.18
3	509370.88	2209917.21
4	509370.84	2209917.03
5	509389.99	2209911.54
6	509389.93	2209911.96
7	509393.48	2209941.36
8	509394.25	2209947.24
1	509376.36	2209951.17

Каталог координат земельного участка

545:3У1

Система координат МСК 59

№	X	Y
1	2	3
1	509304.52	2209965.93
2	509316.55	2209966.65
3	509313.62	2210009.01
4	509302.29	2210007.48
5	509303.18	2209997.16
6	509299.83	2209996.80
7	509300.08	2209991.70
8	509300.37	2209988.04
9	509300.46	2209986.84
10	509299.87	2209986.81
1	509304.52	2209965.93

Каталог координат земельного участка

613:3У1

Система координат МСК 59

№	X	Y
1	2	3
1	509295.49	2209987.02
2	509299.87	2209986.81
3	509300.46	2209986.84
4	509300.37	2209988.04
5	509300.08	2209991.70
6	509299.83	2209996.80
7	509303.18	2209997.16
8	509302.29	2210007.48
9	509291.40	2210004.09
10	509286.86	2210001.75
11	509290.12	2209992.03
12	509290.24	2209991.79
13	509292.55	2209987.14
1	509295.49	2209987.02

Каталог координат земельного участка

:3У1

Система координат МСК 59

№	X	Y
1	2	3
1	509240.30	2209971.12
2	509241.12	2209975.65
3	509243.82	2209976.55
4	509243.66	2209981.29
5	509250.24	2209996.02
6	509258.16	2210009.79
7	509265.31	2210023.59
8	509267.44	2210025.96
9	509268.41	2210027.88
10	509270.19	2210031.87
11	509274.74	2210034.93
12	509282.66	2210038.53
13	509297.13	2210043.78
14	509311.39	2210049.03
15	509322.74	2210053.44
16	509331.13	2210062.50
17	509331.45	2210076.45

18	509340.74	2210099.61
19	509342.34	2210104.50
20	509347.39	2210118.90
21	509350.23	2210127.45
22	509359.04	2210152.41
23	509360.32	2210156.07
24	509361.49	2210158.41
25	509373.24	2210194.59
26	509378.12	2210204.10
27	509366.70	2210199.96
28	509366.42	2210199.39
29	509363.82	2210189.13
30	509358.55	2210174.55
31	509355.36	2210162.49
32	509351.95	2210149.44
33	509347.67	2210137.44
34	509347.18	2210134.59
35	509339.73	2210112.90
36	509337.80	2210108.91
37	509328.17	2210086.65
38	509326.65	2210080.95
39	509323.21	2210066.73
40	509322.93	2210062.56
41	509321.18	2210059.20
42	509313.87	2210056.14
43	509304.33	2210052.36
44	509299.62	2210050.62
45	509293.65	2210048.49
46	509290.12	2210047.14
47	509283.74	2210044.32
48	509277.23	2210041.65
49	509265.74	2210036.31
50	509257.93	2210020.74
51	509255.14	2210016.18
52	509252.24	2210010.84
53	509239.57	2209984.68
54	509233.04	2209970.52
55	509236.63	2209970.91
1	509240.30	2209971.12

Каталог координат земельного участка

644:3У1

Система координат МСК 59

№	X	Y
1	2	3
1	509244.99	2209971.87
2	509245.21	2209971.00
3	509269.16	2209982.49
4	509269.05	2209982.76
5	509259.66	2210006.19
6	509258.16	2210009.79
7	509250.24	2209996.02
8	509243.66	2209981.29
9	509243.82	2209976.55
1	509244.99	2209971.87

Каталог координат земельного участка

529:3У1

Система координат МСК 59

№	X	Y
1	2	3
1	509130.45	2210087.37
2	509135.95	2210089.53
3	509138.68	2210090.85
4	509151.41	2210096.64
5	509142.07	2210119.50
6	509140.23	2210123.70
7	509132.70	2210117.88
8	509124.15	2210116.44
9	509123.66	2210116.44
10	509123.61	2210116.62
11	509121.76	2210120.22
12	509119.21	2210119.23
13	509119.21	2210118.30
14	509127.62	2210095.14
15	509129.12	2210090.97
1	509130.45	2210087.37

Каталог координат земельного участка

635:3У1

Система координат МСК 59

№	X	Y
1	2	3
1	509142.07	2210119.50

2	509151.41	2210096.64
3	509172.03	2210109.30
4	509179.43	2210114.04
5	509179.18	2210119.35
6	509169.76	2210121.36
7	509167.24	2210124.36
8	509161.96	2210130.54
9	509160.94	2210130.39
10	509150.22	2210128.86
11	509146.12	2210128.26
12	509140.23	2210123.70
1	509142.07	2210119.50

Каталог координат земельного участка

572:3У1

Система координат МСК 59

№	X	Y
1	2	3
1	509443.04	2210243.04
2	509451.31	2210249.07
3	509424.41	2210284.74
4	509420.46	2210279.40
5	509419.33	2210276.04
6	509424.07	2210269.11
7	509425.49	2210267.01
1	509443.04	2210243.04

Каталог координат земельного участка

642:3У1

Система координат МСК 59

№	X	Y
1	2	3
1	509431.92	2210234.79
2	509443.04	2210243.04
3	509425.49	2210267.01
4	509424.07	2210269.11
5	509419.55	2210275.74
6	509419.33	2210276.04
7	509415.52	2210269.95
8	509413.45	2210266.53
9	509412.09	2210263.62
10	509412.27	2210263.35

1	509431.92	2210234.79
---	-----------	------------

Каталог координат земельного участка

194:3У1

Система координат МСК 59

№	X	Y
1	2	3
1	509412.27	2210263.35
2	509412.09	2210263.62
3	509402.10	2210247.09
4	509402.34	2210246.70
5	509405.85	2210241.90
6	509418.24	2210225.04
7	509422.12	2210228.04
8	509431.92	2210234.79
1	509412.27	2210263.35

Каталог координат земельного участка

251:3У1

Система координат МСК 59

№	X	Y
1	2	3
1	509544.17	2209954.65
2	509545.57	2209971.03
3	509581.51	2209970.49
4	509584.21	2209970.40
5	509585.38	2209960.08
6	509582.82	2209959.81
7	509577.88	2209959.30
8	509577.17	2209953.03
9	509570.95	2209953.33
1	509544.17	2209954.65

Каталог координат земельного участка

254:3У1

Система координат МСК 59

№	X	Y
1	2	3
1	509545.77	2209982.19
2	509580.64	2209981.11
3	509580.64	2209981.11
4	509582.74	2209981.05

5	509583.12	2209981.08
6	509584.21	2209970.40
7	509581.51	2209970.49
8	509545.57	2209971.03
9	509545.69	2209979.52
1	509545.77	2209982.19

Каталог координат земельного участка

624:3У1

Система координат МСК 59

№	X	Y
1	2	3
1	509576.36	2209995.81
2	509546.44	2209996.86
3	509547.86	2210011.44
4	509582.62	2210010.84
5	509583.15	2210010.81
6	509582.99	2210006.85
7	509582.94	2209995.72
8	509581.81	2209995.75
1	509576.36	2209995.81

Каталог координат земельного участка

32:3У1

Система координат МСК 59

№	X	Y
1	2	3
1	509548.59	2210022.93
2	509583.41	2210024.34
3	509583.76	2210024.34
4	509583.43	2210039.22
5	509583.19	2210039.28
6	509554.17	2210037.48
7	509549.34	2210037.75
1	509548.59	2210022.93

Каталог координат земельного участка

214:3У1

Система координат МСК 59

№	X	Y
1	2	3
1	509582.30	2210075.16

2	509582.77	2210075.31
3	509582.89	2210079.39
4	509583.37	2210079.39
5	509583.37	2210080.02
6	509584.38	2210080.20
7	509584.56	2210082.78
8	509583.18	2210082.78
9	509577.24	2210082.75
10	509577.07	2210086.08
11	509576.83	2210089.80
12	509576.80	2210091.87
13	509576.76	2210096.79
14	509532.62	2210094.33
15	509533.26	2210082.78
16	509547.31	2210084.91
17	509551.77	2210085.39
18	509556.13	2210066.52
1	509582.30	2210075.16

Каталог координат земельного участка

213:3У1

Система координат МСК 59

№	X	Y
1	2	3
1	509576.76	2210096.79
2	509532.62	2210094.33
3	509533.18	2210105.97
4	509552.08	2210106.33
5	509571.66	2210106.78
6	509571.82	2210103.24
7	509583.24	2210103.99
8	509583.80	2210104.02
9	509584.04	2210095.23
10	509584.77	2210086.41
11	509584.56	2210082.78
12	509583.18	2210082.78
13	509577.24	2210082.75
14	509577.07	2210086.08
15	509576.83	2210089.80
1	509576.76	2210096.79

Каталог координат земельного участка

75:3У1

Система координат МСК 59

№	X	Y
1	2	3
1	509583.24	2210103.99
2	509583.80	2210104.02
3	509584.43	2210103.99
4	509584.50	2210116.29
5	509584.38	2210119.74
6	509584.39	2210120.01
7	509585.89	2210120.07
8	509589.78	2210138.94
9	509589.92	2210139.69
10	509585.80	2210140.11
11	509584.06	2210142.54
12	509581.98	2210148.75
13	509578.55	2210153.34
14	509554.16	2210148.87
15	509552.08	2210106.33
16	509571.66	2210106.78
17	509571.82	2210103.24
1	509583.24	2210103.99

Каталог координат земельного участка

209:3У1

Система координат МСК 59

№	X	Y
1	2	3
1	509585.80	2210140.11
2	509589.92	2210139.69
3	509589.88	2210140.35
4	509589.64	2210146.53
5	509575.45	2210195.85
6	509567.28	2210190.84
7	509569.96	2210186.67
8	509574.64	2210174.88
9	509576.20	2210160.15
10	509577.12	2210156.73
11	509564.79	2210153.58
12	509553.80	2210151.48
13	509554.16	2210148.87
14	509578.55	2210153.34

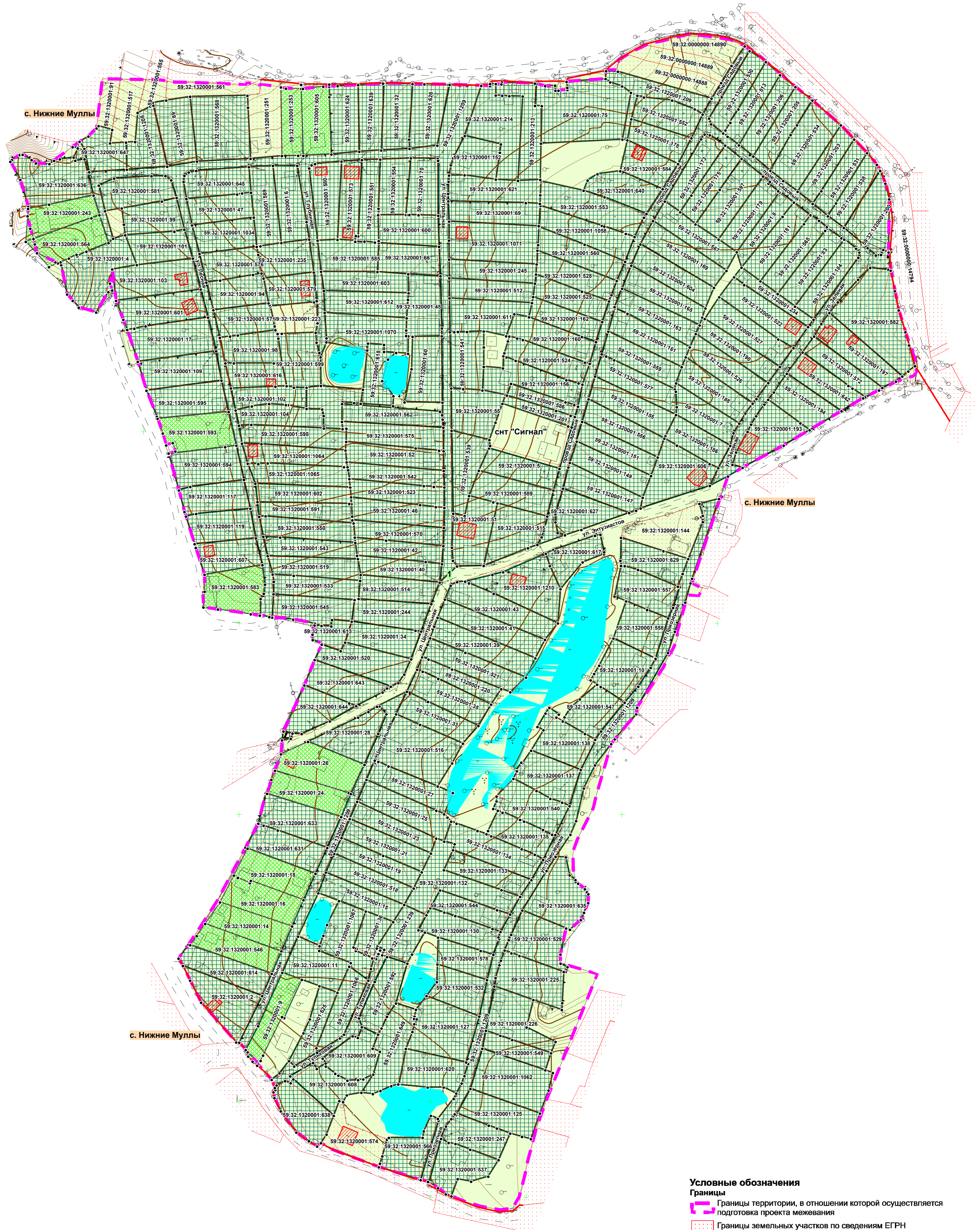
15	509581.98	2210148.75
16	509584.06	2210142.54
1	509585.80	2210140.11

Раздел V. Графическая часть

Проект планировки и проект межевания территории кадастрового квартала 59:32:1320001 с. Нижние Муллы
Култаевского сельского поселения Пермского муниципального района Пермского края

ЧЕРТЕЖ МЕЖЕВАНИЯ ТЕРРИТОРИИ. 1 ЭТАП

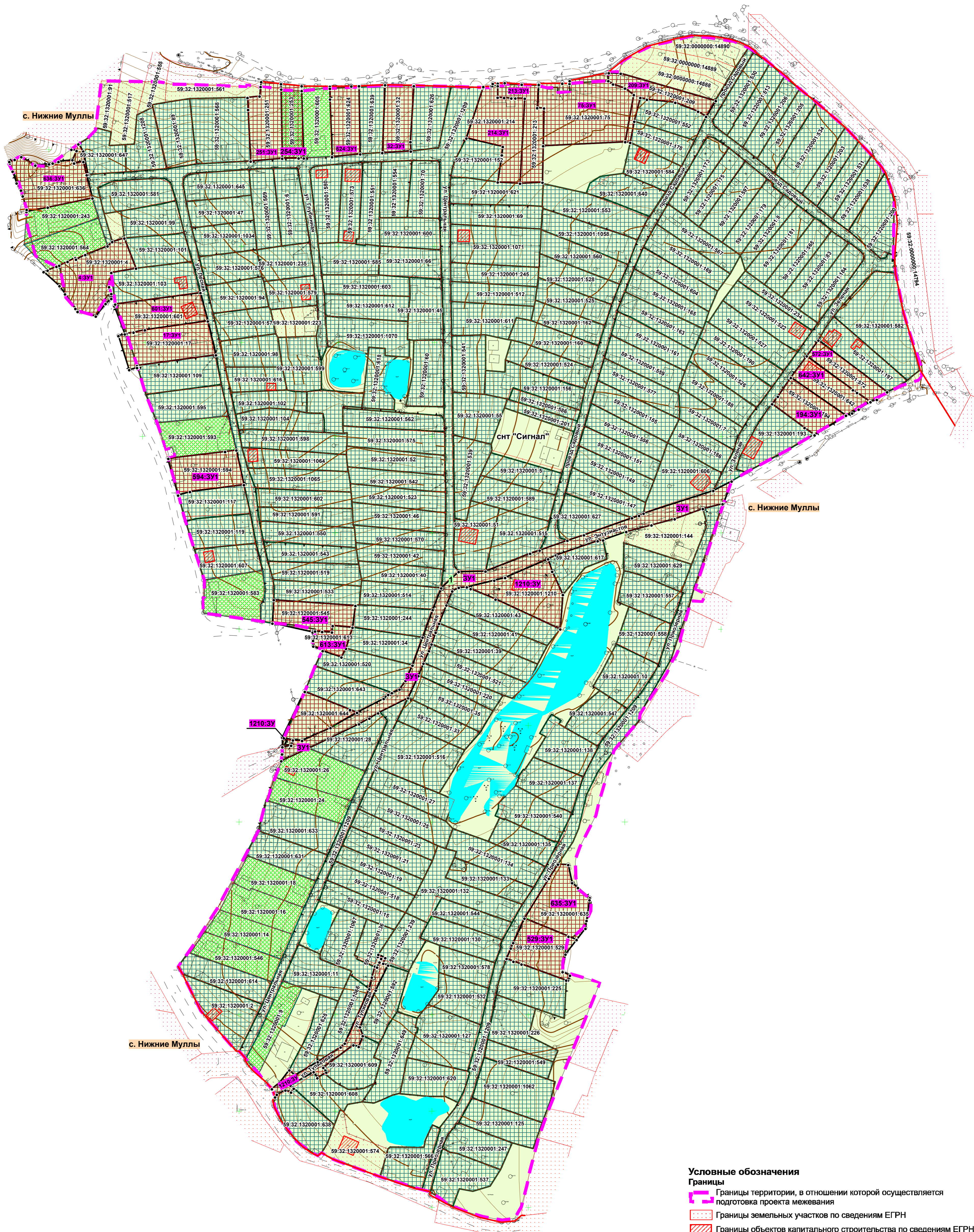
М 1:1000



- Условные обозначения**
- Границы**
 - Границы территории, в отношении которой осуществляется подготовка проекта межевания
 - Границы земельных участков по сведениям ЕГРН
 - Границы объектов капитального строительства по сведениям ЕГРН
 - Красные линии, утвержденные в составе проекта планировки территории
 - Границы существующих элементов планировочной структуры**
 - Территория ведения гражданами садоводства или огородничества для собственных нужд
 - Мероприятия по межеванию территории**
 - Границы изменяемых земельных участков (устранение реестровых ошибок)
 - Границы уточняемых земельных участков
 - Характерные точки изменяемых и уточняемых земельных участков

Проект планировки и проект межевания территории кадастрового квартала 59:32:1320001 с. Нижние Муллы
Култаевского сельского поселения Пермского муниципального района Пермского края

ЧЕРТЕЖ МЕЖЕВАНИЯ ТЕРРИТОРИИ. 2 ЭТАП
М 1:1000



- Условные обозначения**
- Границы**
- Границы территории, в отношении которой осуществляется подготовка проекта межевания
 - Границы земельных участков по сведениям ЕГРН
 - Границы объектов капитального строительства по сведениям ЕГРН
 - Красные линии, утвержденные в составе проекта планировки территории
- Границы существующих элементов планировочной структуры**
- Территория ведения гражданами садоводства или огородничества для собственных нужд
- Мероприятия по межеванию территории**
- Границы изменяемых земельных участков (устранение реестровых ошибок)
 - Границы уточняемых земельных участков
 - Границы образуемых земельных участков
 - Характерные точки границ образуемых земельных участков

ТОМ 4

Материалы по обоснованию

Раздел I. Цели разработки проекта межевания территории

Проект межевания территории подготовлен в целях определения местоположения границ, образуемых и изменяемых земельных участков, в соответствии с пунктом 1 части 2 статьи 43 Градостроительного кодекса Российской Федерации.

Проектом межевания территории не предусмотрено установление, изменение, отмена красных линий для застроенных территорий, в границах которых не планируется размещение новых объектов капитального строительства, а также установление, изменение, отмена красных линий в связи с образованием и (или) изменением земельного участка, расположенного в границах территории, применительно к которой не предусматривается осуществление деятельности по комплексному и устойчивому развитию территории, при условии, что такие установление, изменение, отмена влекут за собой исключительно изменение границ территории общего пользования, предусмотренные пунктом 2 части 2 статьи 43 Градостроительного кодекса Российской Федерации.

Раздел II. Материалы по обоснованию проекта межевания территории

Проект межевания территории разработан в составе проекта планировки территории, в связи с чем, отсутствует необходимость дублирования информации, касающейся описания существующей характеристики территории, а также границ зон с особыми условиями использования территории.

Вышеуказанная информация представлена в Томе 2 «Проект планировки территории. Материалы по обоснованию», настоящего постановления.

Перечень существующих земельных участков

№	Кадастровый номер	Адрес земельного участка	Землепользователь (правообладатель)	Форма собственности / вид права на земельный участок	Вид разрешенного использования	Площадь, кв.м
1	ЕЗП 59:32:0000000:225 (59:32:1320001:91, 59:32:1320002:1062)	с. Нижние Муллы, снт Сигнал, Участок 91б, 91в	физическое лицо	частная собственность	для садоводства	2695
2	ЕЗП 59:32:0000000:227 (59:32:1320001:16, 59:32:1320002:1063)	с. Нижние Муллы, снт Сигнал, Участок 16	физическое лицо	частная собственность	для садоводства	605
3	ЕЗП 59:32:0000000:237 (59:32:1320001:18, 59:32:1320002:1069)	с. Нижние Муллы, снт Сигнал, Участок 18	физическое лицо	частная собственность	для садоводства	585
4	ЕЗП 59:32:0000000:238 (59:32:1320001:14, 59:32:1320002:1070)	с. Нижние Муллы, снт Сигнал, Участок 14	физическое лицо	частная собственность	для садоводства	574
5	ЕЗП 59:32:0000000:262 (59:32:1320001:26, 59:32:1320002:1078)	с. Нижние Муллы, снт Сигнал, Участок 26	физическое лицо	частная собственность	для садоводства	724
6	ЕЗП 59:32:0000000:263 (59:32:1320001:24, 59:32:1320002:1079)	с. Нижние Муллы, снт Сигнал, Участок 24	физическое лицо	частная собственность	для садоводства	513

7	ЕЗП 59:32:0000000:264 (59:32:1320001:9, 59:32:1320002:1080)	с. Нижние Муллы, снт Сигнал, Участок 9	физическое лицо	частная собственность	для садоводства	504
8	59:32:1320001:1	с. Нижние Муллы, снт Сигнал, Участок 7	физическое лицо	частная собственность	для садоводства	476
9	59:32:1320001:2	с. Нижние Муллы, снт Сигнал, Участок 8	физическое лицо	частная собственность	для садоводства	680
10	59:32:1320001:4	с. Нижние Муллы, снт Сигнал, Участок 95 В	физическое лицо	общая долевая собственность	для садоводства	848
11	59:32:1320001:5	с. Нижние Муллы, снт Сигнал, Участок 148	физическое лицо	частная собственность	для садоводства	534
12	59:32:1320001:6	с. Нижние Муллы, снт Сигнал, Участок 82	физическое лицо	частная собственность	для садоводства	548
13	59:32:1320001:7	с. Нижние Муллы, снт Сигнал, Участок 187	физическое лицо	частная собственность	для садоводства	479
14	59:32:1320001:8	с. Нижние Муллы, снт Сигнал, Участок 180	физическое лицо	частная собственность	для садоводства	331
15	59:32:1320001:10	с. Нижние Муллы, снт Сигнал, Участок 140	физическое лицо	частная собственность	для садоводства	603
16	59:32:1320001:11	с. Нижние Муллы, снт Сигнал, Участок 11	физическое лицо	общая долевая собственность	для садоводства	578
17	59:32:1320001:15	с. Нижние Муллы, снт Сигнал, Участок 15	физическое лицо	частная собственность	для садоводства	484
18	59:32:1320001:17	с. Нижние Муллы, снт «Сигнал», участок № 107	физическое лицо	частная собственность	для садоводства	726
19	59:32:1320001:19	с. Нижние Муллы, снт «Сигнал», участок № 19	физическое лицо	частная собственность	для садоводства	424

20	59:32:1320001:21	с. Нижние Муллы, снт Сигнал, Участок 21	физическое лицо	частная собственность	для садоводства	509
21	59:32:1320001:23	с. Нижние Муллы, снт Сигнал, Участок 23	физическое лицо	общая совместная собственность	для садоводства	419
22	59:32:1320001:25	с. Нижние Муллы, снт Сигнал, Участок 25	физическое лицо	частная собственность	для садоводства	639
23	59:32:1320001:27	с. Нижние Муллы, снт Сигнал, Участок 27	физическое лицо	общая долевая собственность	для садоводства	519
24	59:32:1320001:28	с. Нижние Муллы, снт Сигнал, Участок 28	физическое лицо	частная собственность	для садоводства	550
25	59:32:1320001:32	с. Нижние Муллы, снт Сигнал, участок 75	физическое лицо	частная собственность	для садоводства	513
26	59:32:1320001:33	с. Нижние Муллы, снт Сигнал, участок № 33	физическое лицо	частная собственность	для садоводства	496
27	59:32:1320001:34	с. Нижние Муллы, снт Сигнал, Участок 34	физическое лицо	частная собственность	для садоводства	478
28	59:32:1320001:35	с. Нижние Муллы, снт Сигнал, Участок 35	физическое лицо	частная собственность	для садоводства	538
29	59:32:1320001:36	с. Нижние Муллы, снт Сигнал, участок № 1Б	физическое лицо	частная собственность	для садоводства	261
30	59:32:1320001:39	с. Нижние Муллы, снт Сигнал, Участок 39	физическое лицо	частная собственность	для садоводства	620
31	59:32:1320001:40	с. Нижние Муллы, снт Сигнал, Участок 40	физическое лицо	общая долевая собственность	для садоводства	418
32	59:32:1320001:41	с. Нижние Муллы, снт Сигнал, Участок 41	физическое лицо	частная собственность	для садоводства	586

33	59:32:1320001:42	с. Нижние Муллы, снт Сигнал, Участок 42	физическое лицо	частная собственность	для садоводства	422
34	59:32:1320001:43	с. Нижние Муллы, снт Сигнал, Участок 42	физическое лицо	частная собственность	для садоводства	679
35	59:32:1320001:45	с. Нижние Муллы, снт Сигнал, Участок 64	физическое лицо	частная собственность	для садоводства	562
36	59:32:1320001:46	с. Нижние Муллы, снт Сигнал, Участок 46	физическое лицо	частная собственность	для садоводства	528
37	59:32:1320001:47	с. Нижние Муллы, снт Сигнал, Участок 88	физическое лицо	частная собственность	для садоводства	445
38	59:32:1320001:51	с. Нижние Муллы, тер. СНТ Сигнал, ул. Центральная, з/у 51	физическое лицо	частная собственность	для садоводства	629
39	59:32:1320001:52	с. Нижние Муллы, снт Сигнал, Участок 52	физическое лицо	частная собственность	для садоводства	530
40	59:32:1320001:55	с. Нижние Муллы, снт Сигнал, Участок 55	физическое лицо	частная собственность	для садоводства	592
41	59:32:1320001:60	с. Нижние Муллы, снт Сигнал, Участок 60	физическое лицо	частная собственность	для садоводства	562
42	59:32:1320001:61	с. Нижние Муллы, снт Сигнал, Участок 102а	физическое лицо	частная собственность	для садоводства	392
43	59:32:1320001:66	с. Нижние Муллы, снт Сигнал, Участок 66	физическое лицо	частная собственность	для садоводства	487
44	59:32:1320001:69	с. Нижние Муллы, снт Сигнал, Участок 69	физическое лицо	частная собственность	для садоводства	538
45	59:32:1320001:70	с. Нижние Муллы, снт Сигнал, Участок 70	физическое лицо	частная собственность	для садоводства	461

46	59:32:1320001:75	с. Нижние Муллы, ул. Трактовая, дом 3в	физическое лицо	частная собственность	для ведения личного подсобного хозяйства	1388
47	59:32:1320001:83	с. Нижние Муллы, снт Сигнал, Участок 183	физическое лицо	частная собственность	для садоводства	470
48	59:32:1320001:89	с. Нижние Муллы, снт Сигнал, Участок 89	физическое лицо	частная собственность	для садоводства	576
49	59:32:1320001:94	с. Нижние Муллы, снт Сигнал, Участок № 94	физическое лицо	частная собственность	для садоводства	439
50	59:32:1320001:98	с. Нижние Муллы, снт Сигнал, Участок 98	физическое лицо	частная собственность	для садоводства	465
51	59:32:1320001:99	с. Нижние Муллы, снт Сигнал, Участок 99	физическое лицо	частная собственность	для садоводства	466
52	59:32:1320001:101	с. Нижние Муллы, снт Сигнал, Участок 101	физическое лицо	частная собственность	для садоводства	474
53	59:32:1320001:102	с. Нижние Муллы, снт Сигнал, Участок 102	физическое лицо	частная собственность	для садоводства	390
54	59:32:1320001:103	с. Нижние Муллы, снт Сигнал, участок № 103	физическое лицо	частная собственность	для садоводства	712
55	59:32:1320001:104	с. Нижние Муллы, снт Сигнал, Участок 104	физическое лицо	частная собственность	для садоводства	463
56	59:32:1320001:109	с. Нижние Муллы, снт Сигнал, Участок 109	физическое лицо	частная собственность	для садоводства	627
57	59:32:1320001:117	с. Нижние Муллы, снт Сигнал, Участок 117	физическое лицо	частная собственность	для садоводства	483
58	59:32:1320001:119	с. Нижние Муллы, снт Сигнал, Участок 119	физическое лицо	частная собственность	для садоводства	536

59	59:32:1320001:125	с. Нижние Муллы, снт Сигнал, Участок 125б	физическое лицо	частная собственность	для садоводства	592
60	59:32:1320001:127	с. Нижние Муллы, снт Сигнал, Участок 127	физическое лицо	частная собственность	для садоводства	846
61	59:32:1320001:130	с. Нижние Муллы, снт Сигнал, Участок 130	физическое лицо	общая долевая собственность	для садоводства	529
62	59:32:1320001:132	с. Нижние Муллы, снт Сигнал, Участок 132	физическое лицо	частная собственность	для садоводства	843
63	59:32:1320001:133	с. Нижние Муллы, снт Сигнал, Участок 133	физическое лицо	частная собственность	для садоводства	460
64	59:32:1320001:134	с. Нижние Муллы, снт Сигнал, Участок 134	физическое лицо	частная собственность	для садоводства	665
65	59:32:1320001:135	с. Нижние Муллы, снт Сигнал, Участок 135	физическое лицо	частная собственность	для садоводства	460
66	59:32:1320001:137	с. Нижние Муллы, снт Сигнал, Участок 137	физическое лицо	частная собственность	для садоводства	555
67	59:32:1320001:138	с. Нижние Муллы, снт Сигнал, Участок 138	физическое лицо	частная собственность	для садоводства	520
68	59:32:1320001:144	с. Нижние Муллы, снт Сигнал, Участок 144	физическое лицо	частная собственность	для садоводства	684
69	59:32:1320001:147	с. Нижние Муллы, снт Сигнал, Участок 147	физическое лицо	частная собственность	для садоводства	480
70	59:32:1320001:149	с. Нижние Муллы, снт Сигнал, Участок 149	физическое лицо	частная собственность	для садоводства	521
71	59:32:1320001:151	с. Нижние Муллы, снт Сигнал, Участок 151	физическое лицо	частная собственность	для садоводства	446

72	59:32:1320001:152	с. Нижние Муллы, снт Сигнал, Участок 71А	физическое лицо	частная собственность	для садоводства	446
73	59:32:1320001:155	с. Нижние Муллы, снт Сигнал	физическое лицо	частная собственность	для садоводства	587
74	59:32:1320001:156	С. Нижние Муллы, снт Сигнал, ул. Садовая, з/у 156	физическое лицо	частная собственность	для садоводства	667
75	59:32:1320001:160	с. Нижние Муллы, снт Сигнал, Участок 160	физическое лицо	частная собственность	для садоводства	535
76	59:32:1320001:161	с. Нижние Муллы, снт Сигнал, Участок 161	физическое лицо	общая долевая собственность	для садоводства	520
77	59:32:1320001:162	с. Нижние Муллы, снт Сигнал, Участок 162	физическое лицо	частная собственность	для садоводства	414
78	59:32:1320001:163	с. Нижние Муллы, снт Сигнал, Участок 163	физическое лицо	частная собственность	для садоводства	535
79	59:32:1320001:165	с. Нижние Муллы, снт Сигнал, Участок 165	физическое лицо	частная собственность	для садоводства	492
80	59:32:1320001:169	с. Нижние Муллы, снт Сигнал, Участок 169	физическое лицо	частная собственность	для садоводства	575
81	59:32:1320001:173	с. Нижние Муллы, снт Сигнал, Участок 173	физическое лицо	частная собственность	для садоводства	466
82	59:32:1320001:175	с. Нижние Муллы, снт Сигнал, Участок 175	физическое лицо	частная собственность	для садоводства	440
83	59:32:1320001:178	с. Нижние Муллы, снт Сигнал, Участок 178	физическое лицо	частная собственность	для садоводства	397
84	59:32:1320001:179	с. Нижние Муллы, снт Сигнал	физическое лицо	частная собственность	для садоводства	456

85	59:32:1320001:181	с. Нижние Муллы, снт Сигнал	физическое лицо	частная собственность	для садоводства	497
86	59:32:1320001:184	с. Нижние Муллы, снт Сигнал, Участок 184	физическое лицо	частная собственность	для садоводства	491
87	59:32:1320001:186	с. Нижние Муллы, снт Сигнал, Участок 186	физическое лицо	частная собственность	для садоводства	434
88	59:32:1320001:188	с. Нижние Муллы, снт Сигнал, Участок 188	физическое лицо	частная собственность	для садоводства	537
89	59:32:1320001:190	с. Нижние Муллы, снт Сигнал, Участок 190	физическое лицо	частная собственность	для садоводства	437
90	59:32:1320001:193	с. Нижние Муллы, снт Сигнал, ул. Зеленая, 193	физическое лицо	общая совместная собственность	для садоводства	625
91	59:32:1320001:194	с. Нижние Муллы, снт Сигнал, Участок 194	физическое лицо	общая долевая собственность	для садоводства	512
92	59:32:1320001:197	с. Нижние Муллы, снт Сигнал, Участок 197	физическое лицо	частная собственность	для садоводства	615
93	59:32:1320001:200	с. Нижние Муллы, снт Сигнал, Участок 200	физическое лицо	общая долевая собственность	для садоводства	613
94	59:32:1320001:201	с. Нижние Муллы, снт Сигнал, Участок 152а	физическое лицо	частная собственность	для садоводства	187
95	59:32:1320001:203	с. Нижние Муллы, снт Сигнал, Участок 203	физическое лицо	частная собственность	для садоводства	398
96	59:32:1320001:205	с. Нижние Муллы, снт Сигнал, Участок 205	физическое лицо	частная собственность	для садоводства	459
97	59:32:1320001:206	с. Нижние Муллы, снт Сигнал	физическое лицо	частная собственность	для садоводства	414

98	59:32:1320001:209	с. Нижние Муллы, снт Сигнал, Участок 209	физическое лицо	частная собственность	для садоводства	493
99	59:32:1320001:213	с. Нижние Муллы, снт Сигнал	физическое лицо	частная собственность	для садоводства	596
100	59:32:1320001:214	с. Нижние Муллы, снт Сигнал	физическое лицо	частная собственность	для садоводства	889
101	59:32:1320001:218	с. Нижние Муллы, снт Сигнал	физическое лицо	частная собственность	для садоводства	112
102	59:32:1320001:220	с. Нижние Муллы, снт Сигнал, Участок 35а	физическое лицо	частная собственность	для садоводства	365
103	59:32:1320001:223	с. Нижние Муллы, снт Сигнал, Участок 98а	физическое лицо	частная собственность	для садоводства	349
104	59:32:1320001:225	с. Нижние Муллы, снт Сигнал	физическое лицо	частная собственность	для садоводства	687
105	59:32:1320001:226	с. Нижние Муллы, снт Сигнал, Участок 128а	физическое лицо	частная собственность	для садоводства	624
106	59:32:1320001:234	с. Нижние Муллы, снт Сигнал, Участок 192а	физическое лицо	частная собственность	для садоводства	263
107	59:32:1320001:235	с. Нижние Муллы, снт Сигнал, Участок 94а	физическое лицо	частная собственность	для садоводства	465
108	59:32:1320001:239	с. Нижние Муллы, снт Сигнал	физическое лицо	частная собственность	для садоводства	415
109	59:32:0000000:260	с. Нижние Муллы, снт Сигнал	физическое лицо	частная собственность	для садоводства	496
110	59:32:1320001:244	с. Нижние Муллы, снт Сигнал, Участок 36	физическое лицо	частная собственность	для садоводства	502

111	59:32:1320001:245	с. Нижние Муллы, снт Сигнал, Участок 63	физическое лицо	частная собственность	для садоводства	456
112	59:32:1320001:247	с. Нижние Муллы, снт Сигнал, Участок 125г	физическое лицо	частная собственность	для садоводства	486
113	59:32:1320001:251	с. Нижние Муллы, снт Сигнал, Участок 83	физическое лицо	частная собственность	для садоводства	606
114	59:32:0000000:254	с. Нижние Муллы, снт Сигнал	физическое лицо	частная собственность	для садоводства	390
115	59:32:1320001:512	с. Нижние Муллы, снт Сигнал, Участок 61	физическое лицо	частная собственность	для садоводства	457
116	59:32:1320001:513	с. Нижние Муллы, снт Сигнал, Участок 207	физическое лицо	частная собственность	для садоводства	438
117	59:32:1320001:514	с. Нижние Муллы, снт Сигнал, Участок 207	физическое лицо	частная собственность	для садоводства	464
118	59:32:1320001:515	с. Нижние Муллы, снт Сигнал	физическое лицо	частная собственность	для садоводства	618
119	59:32:1320001:516	с. Нижние Муллы, снт Сигнал	физическое лицо	частная собственность	для садоводства	978
120	59:32:1320001:517	с. Нижние Муллы, снт Сигнал, Участок 91а	физическое лицо	частная собственность	для садоводства	411
121	59:32:1320001:518	с. Нижние Муллы, снт Сигнал, Участок 17	физическое лицо	частная собственность	для садоводства	471
122	59:32:1320001:519	с. Нижние Муллы, снт Сигнал	физическое лицо	частная собственность	для садоводства	475
123	59:32:1320001:520	с. Нижние Муллы, снт Сигнал, Участок 32	физическое лицо	частная собственность	для садоводства	644

124	59:32:1320001:521	с. Нижние Муллы, снт Сигнал, Участок 37	физическое лицо	частная собственность	для садоводства	554
125	59:32:1320001:522	с. Нижние Муллы, снт Сигнал, Участок 192	физическое лицо	частная собственность	для садоводства	626
126	59:32:1320001:523	с. Нижние Муллы, снт Сигнал, Участок 48	физическое лицо	частная собственность	для садоводства	488
127	59:32:1320001:524	с. Нижние Муллы, снт Сигнал, Участок 158	физическое лицо	частная собственность	для садоводства	503
128	59:32:1320001:525	с. Нижние Муллы, снт Сигнал, Участок 164	физическое лицо	общая долевая собственность	для садоводства	443
129	59:32:1320001:526	с. Нижние Муллы, снт Сигнал	физическое лицо	частная собственность	для садоводства	543
130	59:32:1320001:527	с. Нижние Муллы, снт Сигнал, Участок 191	физическое лицо	частная собственность	для садоводства	590
131	59:32:1320001:528	с. Нижние Муллы, снт Сигнал, Участок 166	физическое лицо	частная собственность	для садоводства	495
132	59:32:1320001:529	с. Нижние Муллы, снт Сигнал	физическое лицо	частная собственность	для садоводства	622
133	59:32:1320001:530	с. Нижние Муллы, снт Сигнал, Участок 166	физическое лицо	частная собственность	для садоводства	443
134	59:32:1320001:531	с. Нижние Муллы, снт Сигнал, Участок 202	физическое лицо	частная собственность	для садоводства	398
135	59:32:1320001:532	с. Нижние Муллы, снт Сигнал, Участок 128	физическое лицо	частная собственность	для садоводства	484
136	59:32:1320001:533	с. Нижние Муллы, снт Сигнал, Участок 122	физическое лицо	частная собственность	для садоводства	470

137	59:32:1320001:534	с. Нижние Муллы, снт Сигнал, Участок 204	физическое лицо	общая долевая собственность	для садоводства	817
138	59:32:1320001:537	с. Нижние Муллы, снт Сигнал, Участок 125д	физическое лицо	частная собственность	для садоводства	588
139	59:32:1320001:538	с. Нижние Муллы, снт Сигнал	физическое лицо	частная собственность	для садоводства	381
140	59:32:1320001:539	с. Нижние Муллы, снт Сигнал, Участок 53	физическое лицо	частная собственность	для садоводства	569
141	59:32:1320001:540	с. Нижние Муллы, снт Сигнал	физическое лицо	частная собственность	для садоводства	595
142	59:32:1320001:541	с. Нижние Муллы, снт Сигнал, Участок 57	физическое лицо	частная собственность	для садоводства	527
143	59:32:1320001:542	с. Нижние Муллы, снт Сигнал, Участок 50	физическое лицо	частная собственность	для садоводства	438
144	59:32:1320001:543	с. Нижние Муллы, снт Сигнал, Участок 118	физическое лицо	частная собственность	для садоводства	476
145	59:32:1320001:544	с. Нижние Муллы, снт Сигнал, Участок 131	физическое лицо	частная собственность	для садоводства	406
146	59:32:1320001:545	с. Нижние Муллы, снт Сигнал	физическое лицо	частная собственность	для садоводства	507
147	59:32:0000000:234	с. Нижние Муллы, снт Сигнал	физическое лицо	частная собственность	для садоводства	549
148	59:32:1320001:547	с. Нижние Муллы, снт Сигнал	физическое лицо	частная собственность	садоводство	463
149	59:32:1320001:549	с. Нижние Муллы, снт Сигнал, Участок 127а	физическое лицо	частная собственность	для садоводства	327

150	59:32:1320001:550	с. Нижние Муллы, снт Сигнал, Участок 116	физическое лицо	частная собственность	для садоводства	489
151	59:32:1320001:551	с. Нижние Муллы, снт Сигнал, Участок 74	физическое лицо	частная собственность	для садоводства	442
152	59:32:1320001:552	с. Нижние Муллы, снт Сигнал	физическое лицо	частная собственность	для садоводства	503
153	59:32:1320001:553	с. Нижние Муллы, снт Сигнал, Участок 172	физическое лицо	частная собственность	для садоводства	735
154	59:32:1320001:554	с. Нижние Муллы, снт Сигнал, Участок 72	физическое лицо	частная собственность	для садоводства	441
155	59:32:0000000:256	с. Нижние Муллы, снт Сигнал	физическое лицо	частная собственность	для садоводства	306
156	59:32:1320001:556	с. Нижние Муллы, снт Сигнал	физическое лицо	частная собственность	для садоводства	512
157	59:32:1320001:557	с. Нижние Муллы, снт Сигнал, Участок 142	физическое лицо	частная собственность	для садоводства	534
158	59:32:1320001:558	с. Нижние Муллы, снт Сигнал, Участок 141	физическое лицо	частная собственность	для садоводства	492
159	59:32:1320001:559	с. Нижние Муллы, снт Сигнал, Участок 159	физическое лицо	частная собственность	для садоводства	517
160	59:32:1320001:560	с. Нижние Муллы, снт Сигнал, Участок 168	физическое лицо	частная собственность	для садоводства	520
161	59:32:0000000:257	с. Нижние Муллы, снт Сигнал	физическое лицо	частная собственность	для садоводства	640
162	59:32:1320001:562	с. Нижние Муллы, снт Сигнал, Участок 56	физическое лицо	общая совместная собственность	для садоводства	466

163	59:32:0000000:259	с. Нижние Муллы, снт Сигнал	физическое лицо	частная собственность	для садоводства	600
167	59:32:1320001:565	с. Нижние Муллы, снт Сигнал, Участок 182	физическое лицо	частная собственность	для садоводства	477
168	59:32:1320001:566	с. Нижние Муллы, снт Сигнал, Участок 6в	физическое лицо	частная собственность	для садоводства	481
169	59:32:1320001:567	с. Нижние Муллы, снт Сигнал	физическое лицо	частная собственность	для садоводства	528
170	59:32:1320001:568	с. Нижние Муллы, снт Сигнал, Участок 85	физическое лицо	частная собственность	для садоводства	977
171	59:32:1320001:569	с. Нижние Муллы, снт Сигнал, Участок 84	физическое лицо	частная собственность	для садоводства	533
172	59:32:1320001:570	с. Нижние Муллы, снт Сигнал, Участок 44	физическое лицо	частная собственность	для садоводства	430
173	59:32:1320001:571	с. Нижние Муллы, снт Сигнал, Участок 96	физическое лицо	частная собственность	для садоводства	439
174	59:32:1320001:572	с. Нижние Муллы, снт Сигнал, Участок 196	физическое лицо	частная собственность	для садоводства	417
175	59:32:1320001:573	с. Нижние Муллы, снт Сигнал, Участок 76	физическое лицо	частная собственность	для садоводства	430
176	59:32:1320001:574	с. Нижние Муллы, снт Сигнал, ул. Центральная, з/у 6а	физическое лицо	частная собственность	для садоводства	521
177	59:32:1320001:575	с. Нижние Муллы, снт Сигнал, Участок 54	физическое лицо	частная собственность	для садоводства	564
178	59:32:1320001:576	с. Нижние Муллы, снт Сигнал, Участок 92	физическое лицо	частная собственность	для садоводства	446

179	59:32:1320001:577	с. Нижние Муллы, снт Сигнал, Участок 157	физическое лицо	частная собственность	для садоводства	540
180	59:32:1320001:578	с. Нижние Муллы, снт Сигнал	физическое лицо	частная собственность	для садоводства	379
181	59:32:1320001:579	с. Нижние Муллы, снт Сигнал, Участок 96 а	физическое лицо	частная собственность	для садоводства	387
182	59:32:1320001:580	с. Нижние Муллы, снт Сигнал, Участок 78	физическое лицо	частная собственность	для садоводства	560
183	59:32:1320001:581	с. Нижние Муллы, снт Сигнал, Участок 97	физическое лицо	частная собственность	для садоводства	523
184	59:32:1320001:582	с. Нижние Муллы, снт Сигнал, Участок 198	физическое лицо	частная собственность	для садоводства	1296
185	59:32:0000000:273	с. Нижние Муллы, снт Сигнал	физическое лицо	частная собственность	для садоводства	663
186	59:32:1320001:584	с. Нижние Муллы, снт Сигнал, Участок 176	физическое лицо	частная собственность	ведение садоводства	424
187	59:32:1320001:585	с. Нижние Муллы, снт Сигнал, Участок 80	физическое лицо	частная собственность	для садоводства	499
188	59:32:1320001:586	с. Нижние Муллы, снт Сигнал, Участок 152	физическое лицо	частная собственность	для садоводства	212
189	59:32:0000000:279	с. Нижние Муллы, снт Сигнал	физическое лицо	частная собственность	для садоводства	650
190	59:32:1320001:589	с. Нижние Муллы, снт Сигнал, Участок 146	физическое лицо	частная собственность	для садоводства	570
191	59:32:1320001:591	с. Нижние Муллы, снт Сигнал	физическое лицо	частная собственность	для садоводства	437

192	59:32:1320001:592	с. Нижние Муллы, снт Сигнал, Участок 1	физическое лицо	частная собственность	для садоводства	536
193	59:32:1320001:593	с. Нижние Муллы, снт Сигнал	-	сведения о зарегистрированных правах отсутствуют	-	646
194	59:32:1320001:594	с. Нижние Муллы, снт Сигнал, Участок 115	физическое лицо	частная собственность	для садоводства	625
195	59:32:1320001:595	с. Нижние Муллы, снт Сигнал, Участок 111	физическое лицо	частная собственность	для садоводства	603
196	59:32:1320001:597	с. Нижние Муллы, снт Сигнал, Участок 177	физическое лицо	частная собственность	для садоводства	595
197	59:32:1320001:598	с. Нижние Муллы, снт Сигнал, Участок 106	физическое лицо	частная собственность	для садоводства	575
198	59:32:1320001:599	с. Нижние Муллы, снт Сигнал, Участок 100А	физическое лицо	частная собственность	для садоводства	534
199	59:32:1320001:600	с. Нижние Муллы, снт Сигнал, Участок 68	физическое лицо	частная собственность	для садоводства	488
200	59:32:1320001:601	с. Нижние Муллы, снт Сигнал, Участок 105	физическое лицо	частная собственность	для садоводства	673
201	59:32:1320001:602	с. Нижние Муллы, снт Сигнал, Участок 112	физическое лицо	частная собственность	для садоводства	480
202	59:32:1320001:603	с. Нижние Муллы, снт Сигнал, Участок 66А	физическое лицо	частная собственность	для садоводства	467
203	59:32:1320001:604	с. Нижние Муллы, снт Сигнал, Участок 167	физическое лицо	частная собственность	для садоводства	526
204	59:32:0000000:301	с. Нижние Муллы, снт Сигнал	физическое лицо	частная собственность	для садоводства	538

205	59:32:1320001:606	с. Нижние Муллы, снт Сигнал, ул. Зеленая, з/у 185	физическое лицо	частная собственность	для садоводства	729
206	59:32:1320001:607	с. Нижние Муллы, снт Сигнал, ул. Лесная, з/у 121	физическое лицо	частная собственность	для садоводства	485
207	59:32:1320001:608	с. Нижние Муллы, снт Сигнал, Участок 6	физическое лицо	частная собственность	для садоводства	520
208	59:32:1320001:609	с. Нижние Муллы, снт Сигнал, Участок 4	физическое лицо	частная собственность	для садоводства	514
209	59:32:1320001:611	с. Нижние Муллы, снт Сигнал, Участок 59	физическое лицо	частная собственность	для садоводства	621
210	59:32:1320001:612	с. Нижние Муллы, снт Сигнал, Участок 64а	физическое лицо	частная собственность	для садоводства	538
211	59:32:1320001:613	с. Нижние Муллы, снт Сигнал, Участок 32 А	физическое лицо	частная собственность	для садоводства	200
212	59:32:1320001:614	с. Нижние Муллы, снт Сигнал, Участок 10	физическое лицо	частная собственность	для садоводства	552
213	59:32:1320001:616	с. Нижние Муллы, снт Сигнал, Участок 100	физическое лицо	частная собственность	для садоводства	373
214	59:32:1320001:617	с. Нижние Муллы, снт Сигнал, Участок 47	физическое лицо	частная собственность	для садоводства	393
215	59:32:1320001:618	с. Нижние Муллы, снт Сигнал, Участок 58	физическое лицо	частная собственность	для садоводства	380
216	59:32:1320001:620	с. Нижние Муллы, снт Сигнал, Участок 125	физическое лицо	частная собственность	для садоводства	549
217	59:32:1320001:621	с. Нижние Муллы, снт Сигнал, Участок 71	физическое лицо	частная собственность	для садоводства	605

218	59:32:1320001:624	с. Нижние Муллы, снт Сигнал, Участок 79	физическое лицо	частная собственность	для садоводства	520
219	59:32:1320001:625	с. Нижние Муллы, снт Сигнал, Участок 5	физическое лицо	частная собственность	для садоводства	380
220	59:32:1320001:626	с. Нижние Муллы, снт Сигнал, Участок 73	физическое лицо	частная собственность	для садоводства	546
221	59:32:1320001:627	с. Нижние Муллы, снт Сигнал, Участок 145	физическое лицо	частная собственность	для садоводства	517
222	59:32:1320001:629	с. Нижние Муллы, снт Сигнал, Участок 143	физическое лицо	частная собственность	для садоводства	487
223	59:32:1320001:631	с. Нижние Муллы, снт Сигнал, Участок 20	физическое лицо	общая долевая собственность	для садоводства	544
224	59:32:1320001:633	с. Нижние Муллы, снт Сигнал	физическое лицо	частная собственность	для садоводства	649
225	59:32:1320001:634	с. Нижние Муллы, снт Сигнал	физическое лицо	частная собственность	для подсобного садового хозяйства	486
226	59:32:1320001:635	с. Нижние Муллы, снт Сигнал, Участок 131а	физическое лицо	частная собственность	для садоводства	744
227	59:32:1320001:636	с. Нижние Муллы, снт Сигнал, Участок 93	физическое лицо	частная собственность	для садоводства	772
228	59:32:1320001:638	с. Нижние Муллы, снт Сигнал, Участок 6а	физическое лицо	частная собственность	для садоводства	556
229	59:32:1320001:639	с. Нижние Муллы, снт Сигнал, Участок 77	физическое лицо	частная собственность	для садоводства	434
230	59:32:1320001:640	с. Нижние Муллы, снт Сигнал, Участок 174	физическое лицо	частная собственность	для садоводства	504

231	59:32:1320001:642	с. Нижние Муллы, снт Сигнал, Участок 195	физическое лицо	частная собственность	для садоводства	493
232	59:32:1320001:643	с. Нижние Муллы, снт Сигнал, Участок 30	физическое лицо	частная собственность	для садоводства	500
233	59:32:1320001:644	с. Нижние Муллы, снт Сигнал, Участок 30а	физическое лицо	частная собственность	для садоводства	476
234	59:32:1320001:645	с. Нижние Муллы, снт Сигнал	физическое лицо	частная собственность	для садоводства	474
235	59:32:1320001:647	с. Нижние Муллы, снт Сигнал, Участок 91	физическое лицо	частная собственность	для садоводства	409
236	59:32:1320001:649	с. Нижние Муллы, снт Сигнал, Участок 2	физическое лицо	частная собственность	для садоводства	670
237	59:32:1320001:1034	с. Нижние Муллы, снт Сигнал, Участок 90	физическое лицо	частная собственность	для садоводства	486
238	59:32:1320001:1058	с. Нижние Муллы, снт Сигнал	физическое лицо	частная собственность	для подсобного садового хозяйства	619
239	59:32:1320001:1062	с. Нижние Муллы, снт Сигнал, Участок 125аа, 126а	физическое лицо	частная собственность	для садоводства	890
240	59:32:1320001:1064	с. Нижние Муллы, снт Сигнал, ул. Лесная, 108	физическое лицо	частная собственность	для садоводства	492
241	59:32:1320001:1065	с. Нижние Муллы, снт Сигнал	физическое лицо	частная собственность	для садоводства	543
242	59:32:1320001:1066	с. Нижние Муллы, снт Сигнал	физическое лицо	частная собственность	для садоводства	482
243	59:32:1320001:1067	с. Нижние Муллы, снт Сигнал	физическое лицо	частная собственность	для садоводства	570

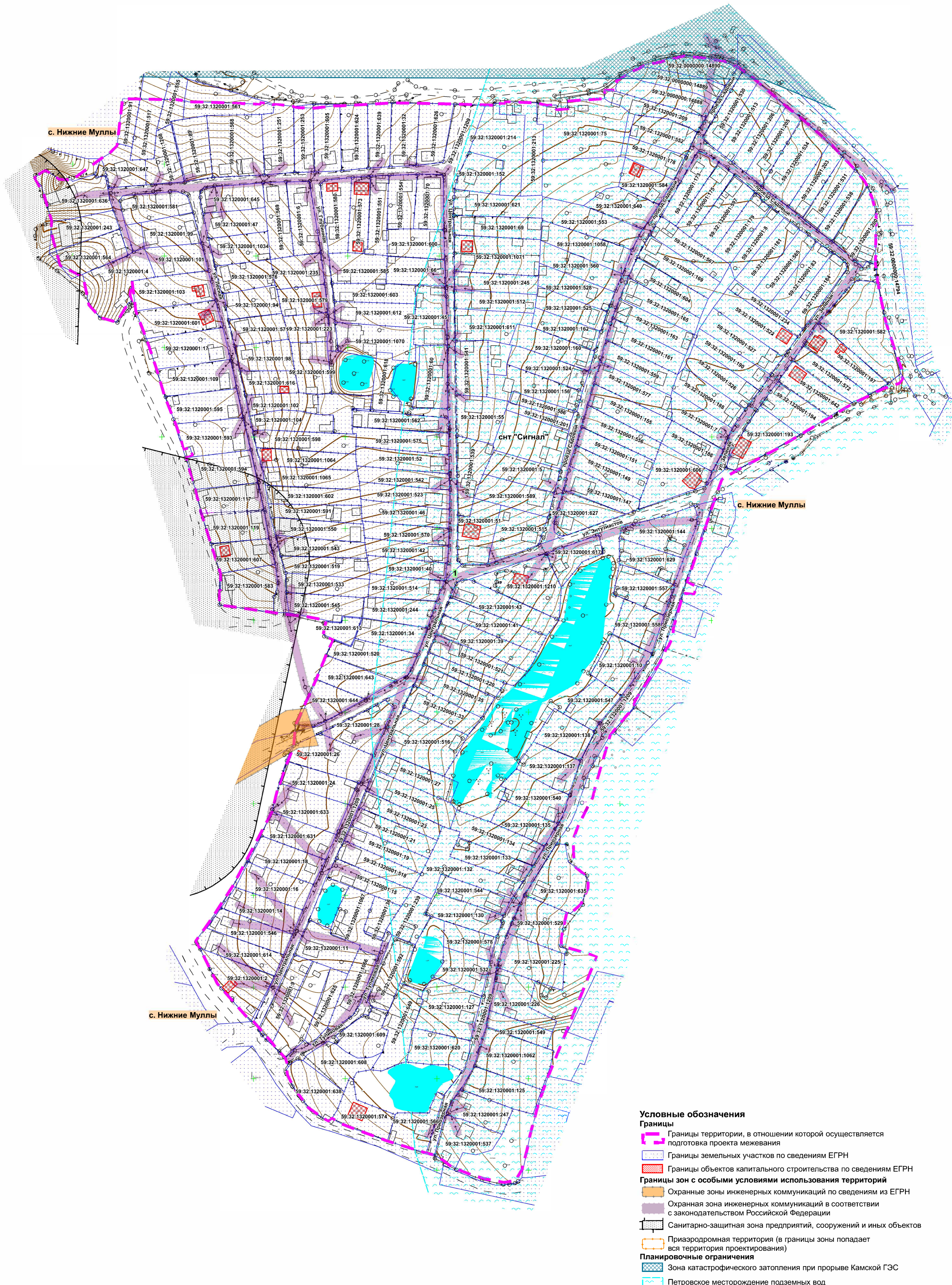
244	59:32:1320001:1070	с. Нижние Муллы, снт Сигнал, Участок 62	физическое лицо	частная собственность	сады	720
245	59:32:1320001:1071	с. Нижние Муллы, снт Сигнал, Участок 67	физическое лицо	частная собственность	дачные дома	932
246	59:32:1320001:1208	с. Нижние Муллы, снт Сигнал	физическое лицо	частная собственность	для садоводства	448
247	59:32:1320001:1209	с. Нижние Муллы, снт Сигнал	Садоводческое Некомерческое Товарищество " Сигнал"	собственность	для садоводства	9939
248	59:32:1320001:1210	с. Нижние Муллы, снт Сигнал	Садоводческое Некомерческое Товарищество " Сигнал"	собственность	для садоводства	1384
249	59:32:0000000:234	с. Нижние Муллы, снт Сигнал	физическое лицо	частная собственность	для садоводства	549
	59:32:0000000:1488 8	с. Нижние Муллы, снт "Сигнал"	физическое лицо	частная собственность	для садоводства	430
	59:32:0000000:1488 9	с. Нижние Муллы, снт "Сигнал"	физическое лицо	частная собственность	для садоводства	428
	59:32:0000000:1489 0	с. Нижние Муллы, снт "Сигнал"	физическое лицо	частная собственность	для садоводства	427

Раздел III. Графическая часть

Проект планировки и проект межевания территории кадастрового квартала 59:32:1320001 с. Нижние Муллы Култаевского сельского поселения Пермского муниципального района Пермского края

ЧЕРТЕЖ МАТЕРИАЛОВ ПО ОБОСНОВАНИЮ ПРОЕКТА МЕЖЕВАНИЯ ТЕРРИТОРИИ

М 1 :1000



- Условные обозначения**
- Границы
 - Границы территории, в отношении которой осуществляется подготовка проекта межевания
 - Границы земельных участков по сведениям ЕГРН
 - Границы объектов капитального строительства по сведениям ЕГРН
 - Границы зон с особыми условиями использования территорий
 - Охранные зоны инженерных коммуникаций по сведениям из ЕГРН
 - Охранный зона инженерных коммуникаций в соответствии с законодательством Российской Федерации
 - Санитарно-защитная зона предприятий, сооружений и иных объектов
 - Приаздромная территория (в границы зоны попадает вся территория проектирования)
 - Планировочные ограничения
 - Зона катастрофического затопления при прорыве Камской ГЭС
 - Петровское месторождение подземных вод
- Примечание:
В границах проектирования отсутствуют границы территорий объектов культурного наследия